

# Vesnice raného a vrcholného středověku

P. Kováčik

ZS 2024

# Vesnice raného středověku

- **klimatický rámeček:**
  - 6.-7. stol. – nepříznivé chladné klima
  - 8.-10. stol. – postupně teplejší a sušší klima
  - 2. pol. 12. stol. – 13. stol. – klimatické optimum
  - 14./15. stol. – „malá doba ledová“ a negativní vliv člověka, kolonizace
- **historický rámeček:**
  - příchod Slovanů – 1. vlna (1. pol. 6. stol.), 2. vlna (6./7. stol.)
  - od pol. 6. stol. - Avari
  - 624/626 – 659/661 – Sámův kmenový svaz
  - 2. pol. 7. stol. – 2. vrchol Avarské moci
  - 788-796 rozvrácení Avarského kaganátu Karlem Velikým
  - 827/830 – vysvěcení Pribinova kostela v Nitře
  - 906/907 – uvažovaný konec Velké Moravy, nájezdy Maďarů
  - 10. -12. stol. - konstituování RS států ve stř. Evropě
  - **13. stol. – zásadní společensko-ekonomické změny**

## Vesnice raného středověku

- převažující sídelní forma – zemědělci nejpočetnější složka společnosti
- pův. svobodní odvádějící dávky zeměpánu (... „poddaní“) + nevolníci, otroci
- sídliště na terasách nad inundacemi velkých řek, poblíž menších toků
- nejúrodnější půdy – „stará sídelní oblast“
- již v 8. stol. – postup do vyšších poloh (např. údolí Harasky na Břeclavsku) – „druhá kolonizace“
- 9./10. stol. regrese ... 11. stol. počátek „třetí kolonizace“
- zpravidla malá sídliště – cca 10 usedlostí, uspořádaných do kruhu kolem návsi
- **polozemnice** - zahloubená obydlí kvadratického půdorysu – cca 20m<sup>2</sup>
- dřevohliněná sloupová / kúlová konstrukce
- otopné zařízení v S rohu (ohniště, pec)
- ... srubová obydlí ?
- **další nadzemní (hospodářské ?) stavby a různé zásobní a sídlištní jámy**

## **Snímek 3**

---

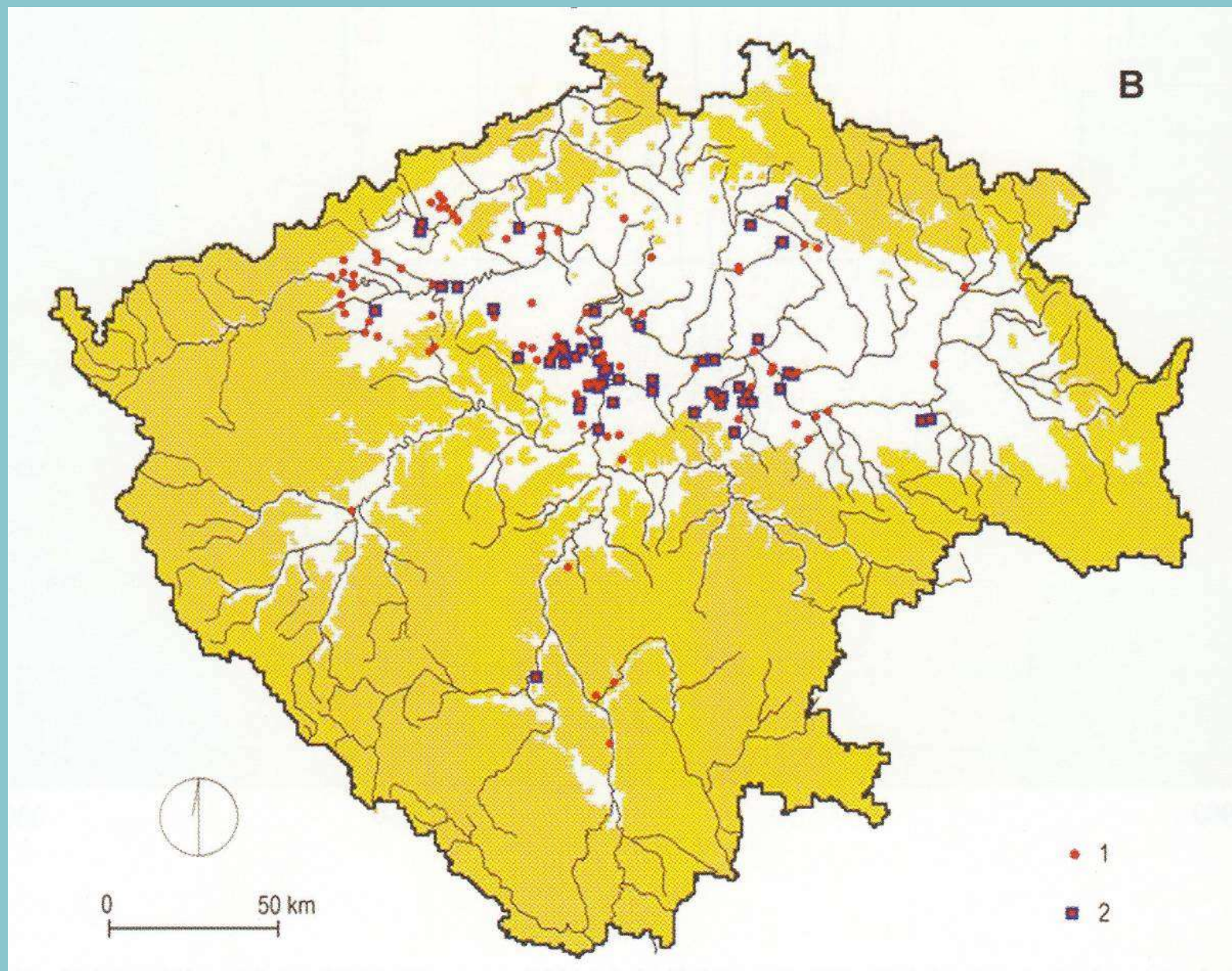
**k1**

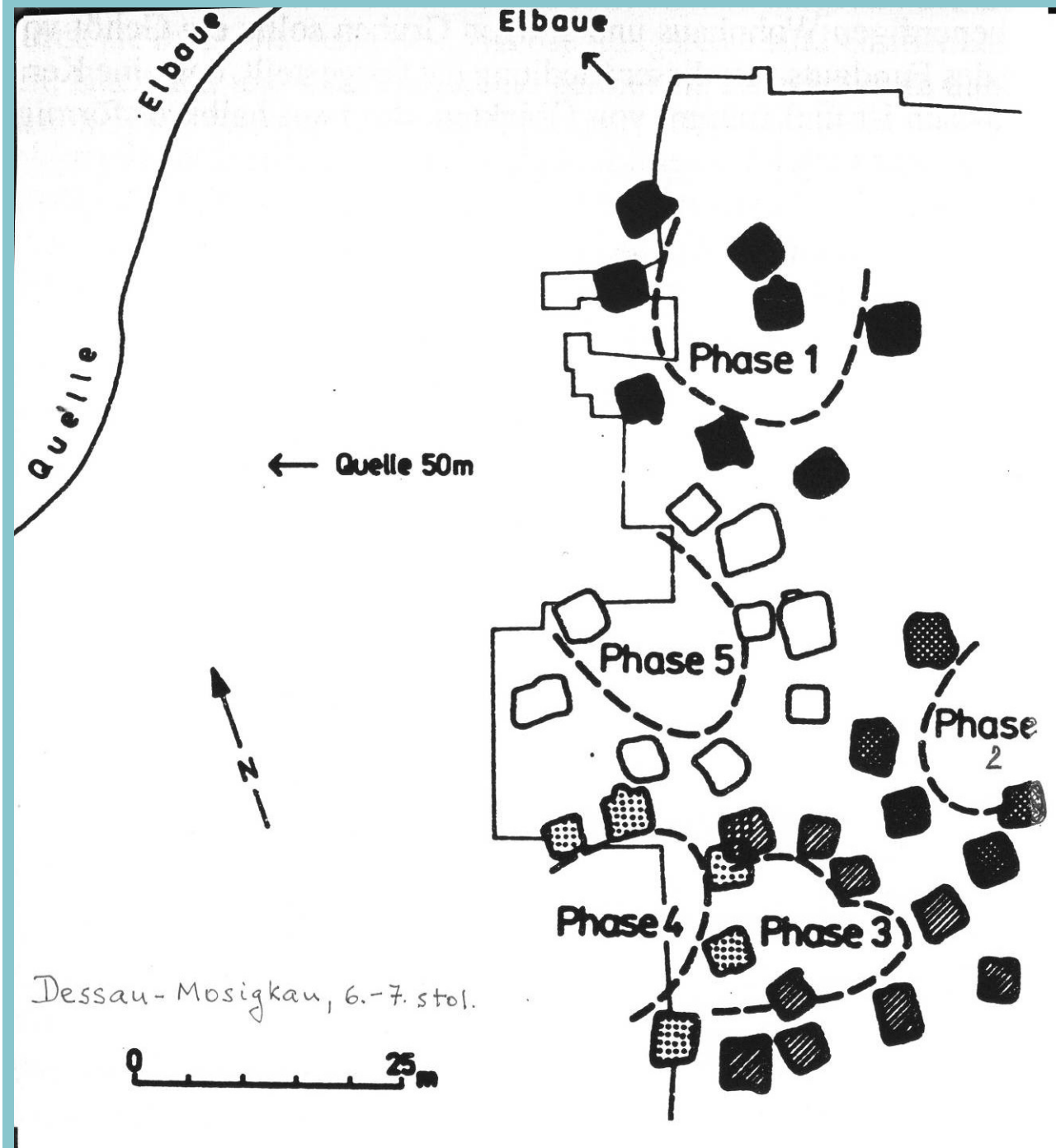
kov0005; 27.11.2023

# Zemědělská báze raného středověku

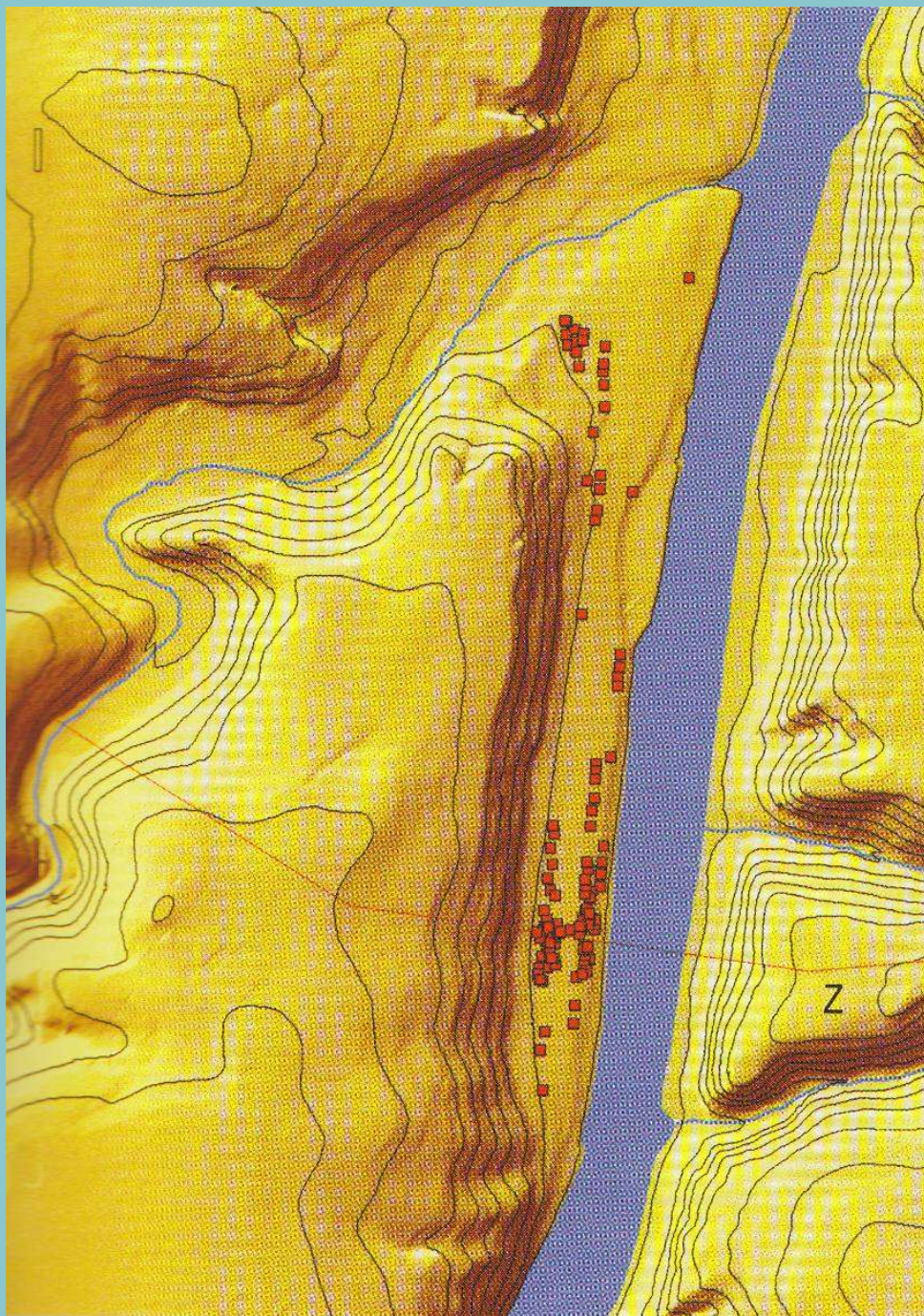
- rádla dřevěná nebo se symetrickou radlicí – pouze kypří půdu
- rýče, srpy, motyky,
- **2 polní systém:** střídání obdělávané půdy a úhoru
  
- doloženy: pšenice, ječmen, žito, oves, proso, vikev
- hrách, čočka,
  
- Bláha (2000):
  - výnos 10 q z 1 ha
  - spotřeba 2 q na 1 osobu
  - polnost – 1 ha a 5 ha příloh
  - chov – 1 kráva, 1-2 prasata, 2-3 ovce/kozy
  - ale dobytek 1 rodiny mohl poničit 112 ha lesa

## Sídelní oblast pražského typu - Čechy





Dessau – Mosigkau  
6.-7. stol. - 5 fází



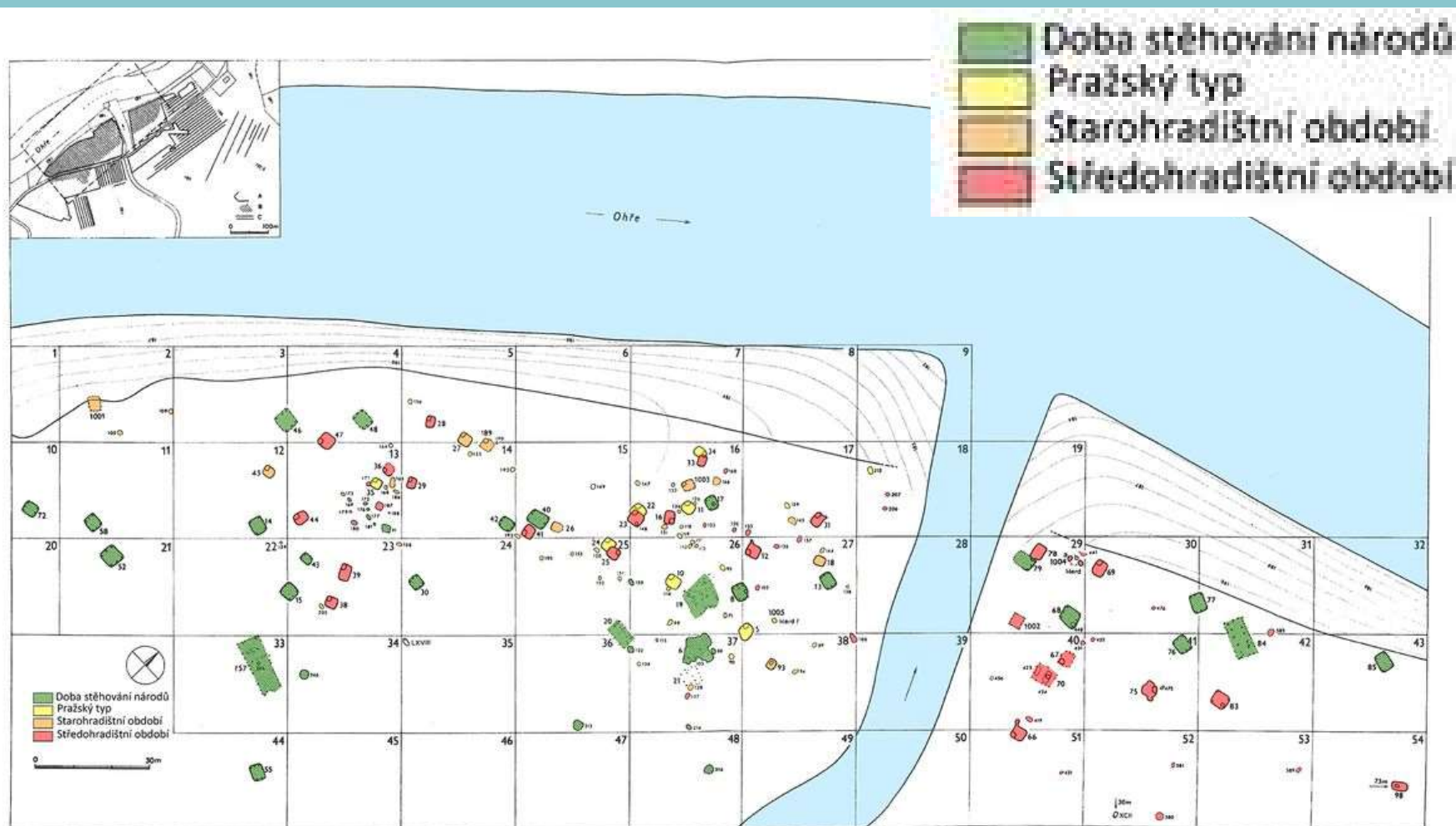
## Roztoky u Prahy, pol. 6.-7. stol.

- odkryto cca 122 položemnic na 20 ha,
- odhad cca 500-600 !!!
- některé spíš výr. objekty ... či lázně ?
- zem. zázemí – max. 100 ha ...
- ... význam asi i rybolov, řemeslo, obchod




## Březno u Loun,

- již SN (Langobardi ?) ...konec 6. – 1. pol. 7. stol....konec 7. až pol. 8. stol....9. stol.
- polozemnice (4x4 m2), pece, zásobní jámy, ...
- fáze konec 6. – 1. pol. 7 stol., půlkruhovitý půdorys – 8 domů
- fáze konec 7. – 1. pol. 8 stol., domy v rozptýlené řadě
- zahluobené domy – cca 4 x 4 m, kamenné pece v rohu

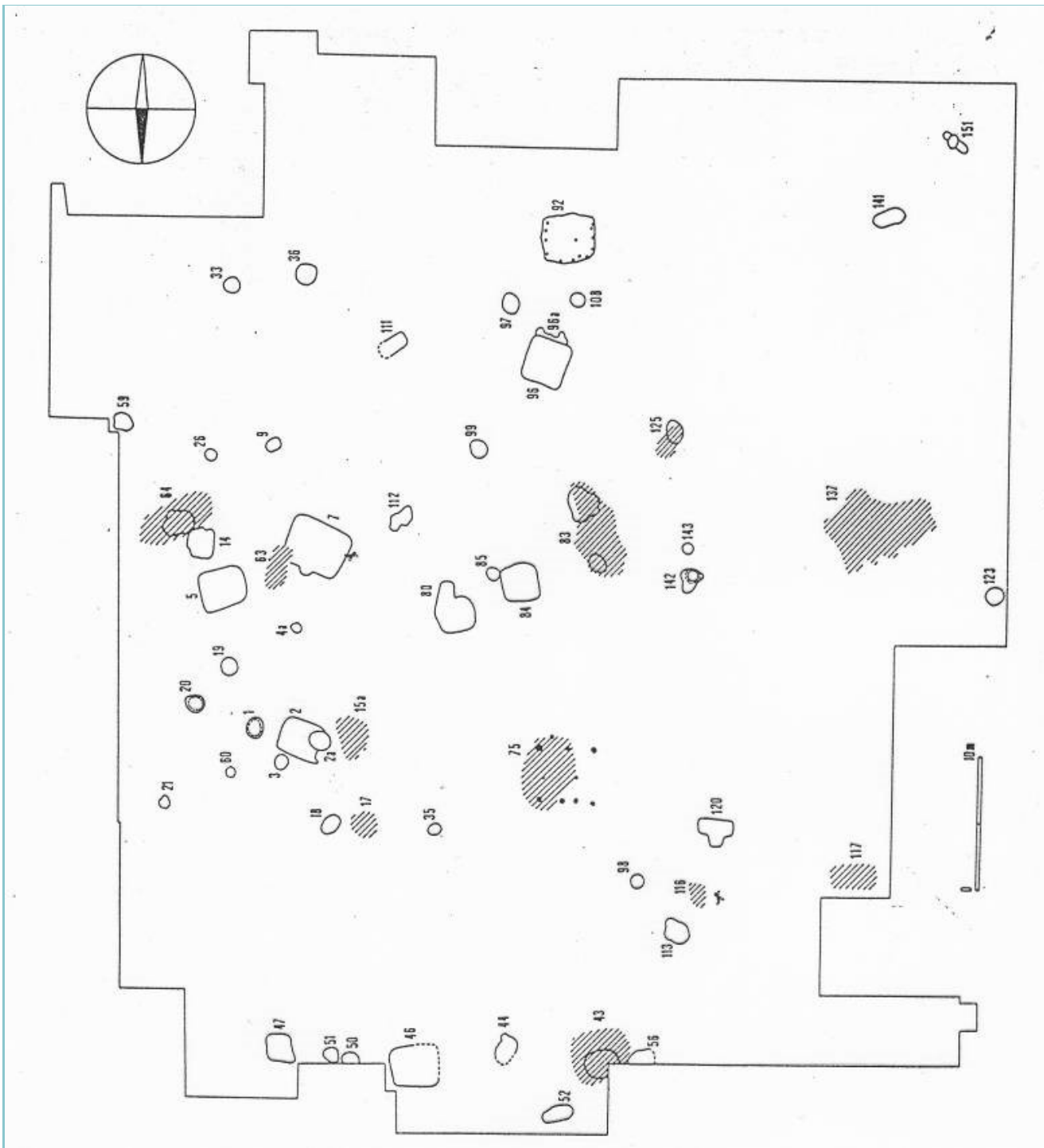


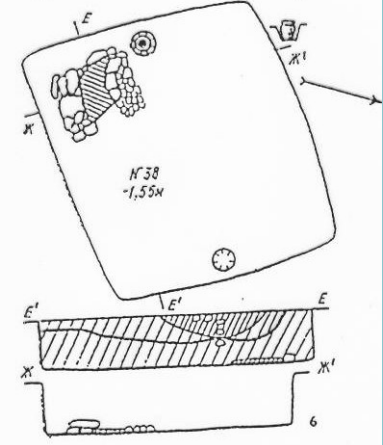
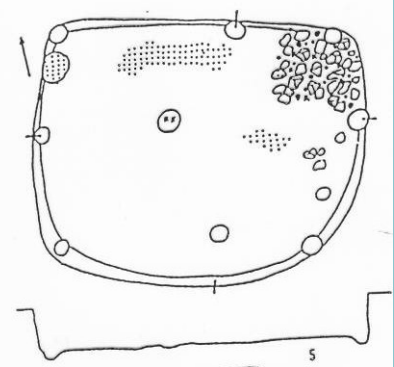
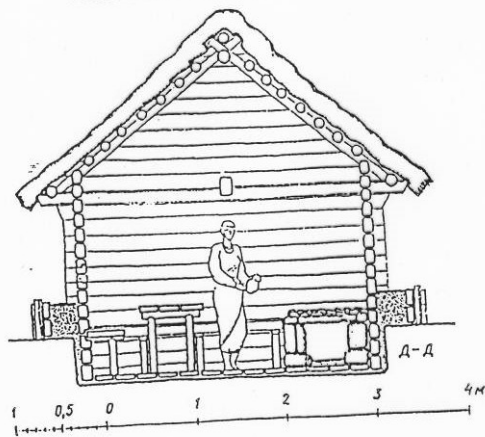
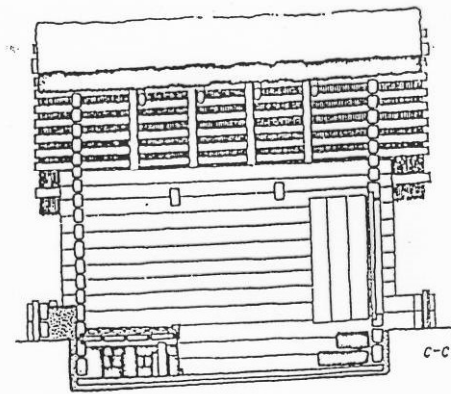
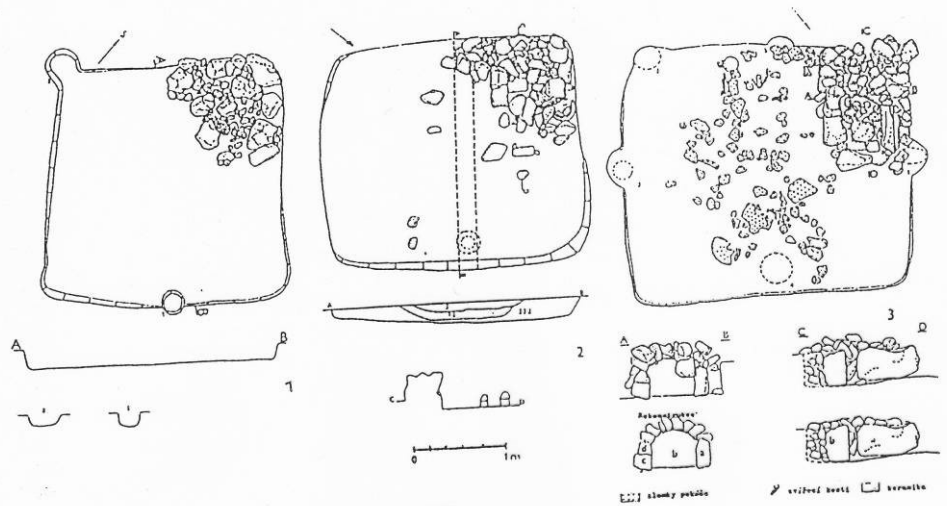
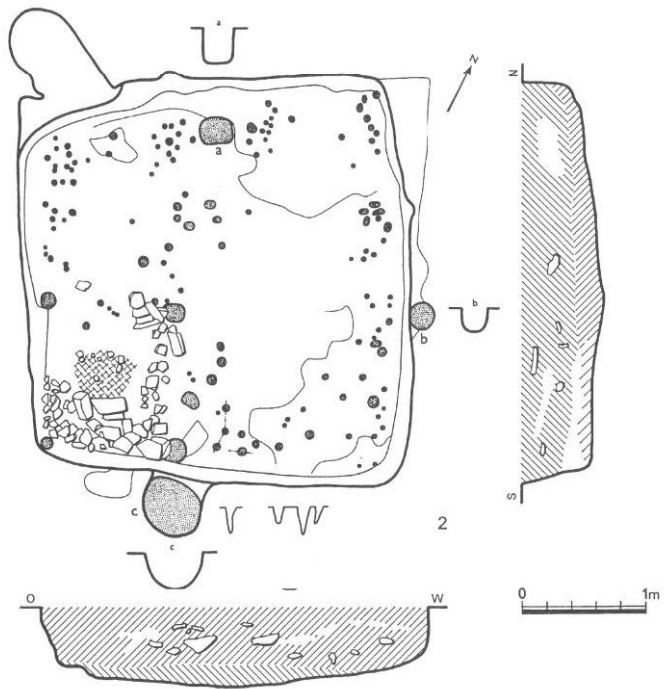
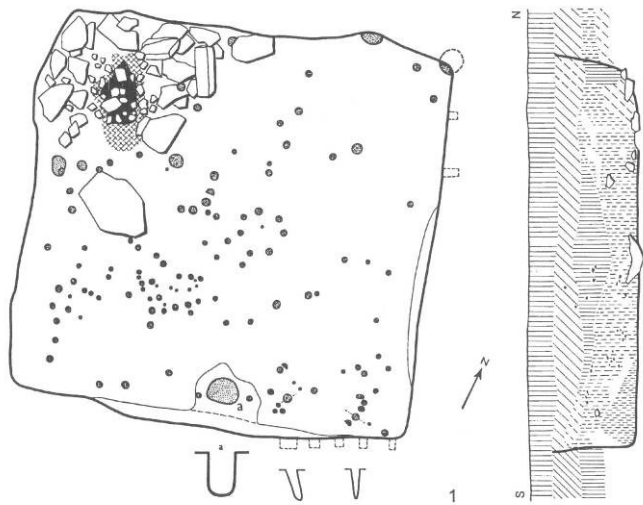
## Březno u Loun, rekonstrukce interiéru domu



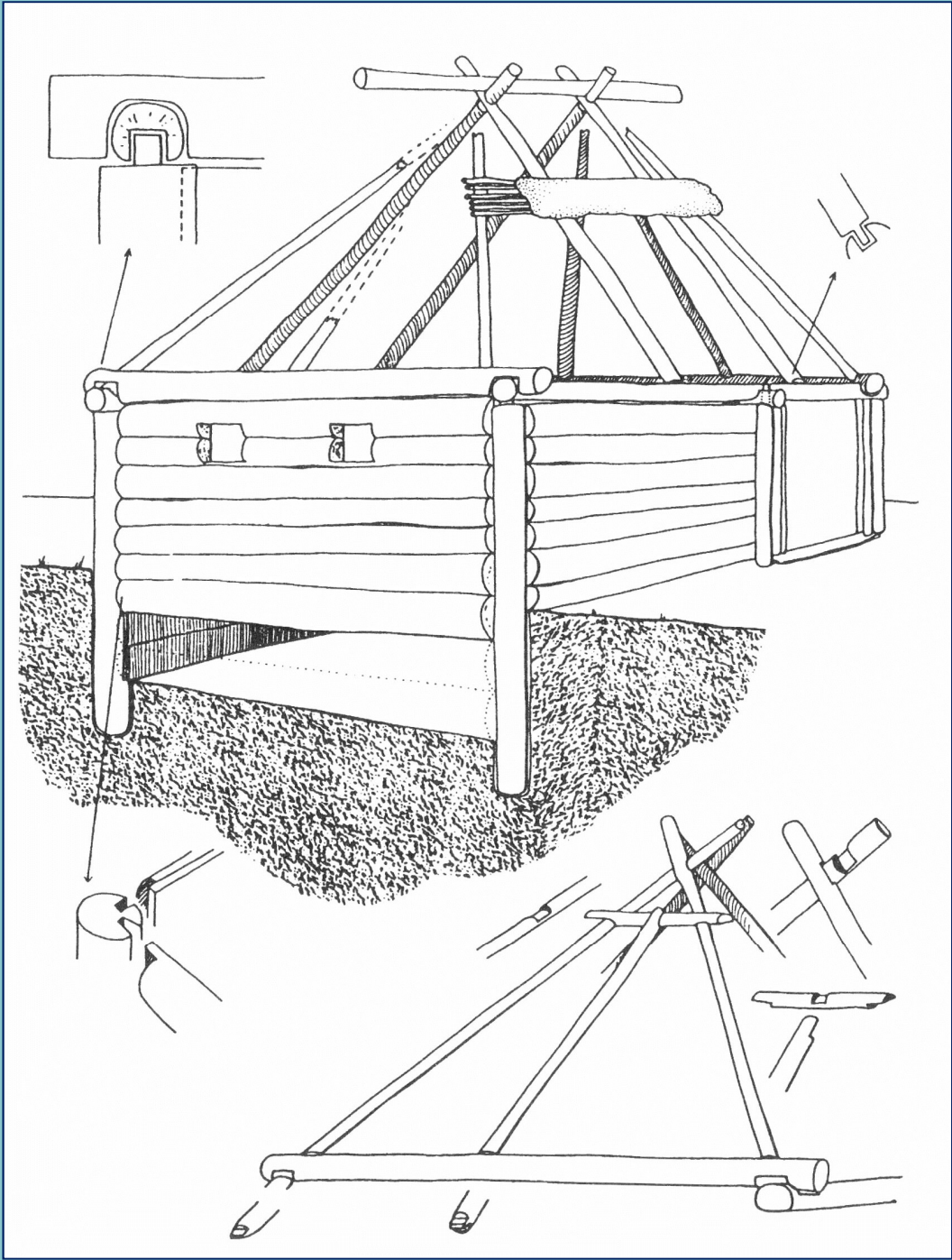
Pleinerová 1975, obr. VIII

# Mutěnice




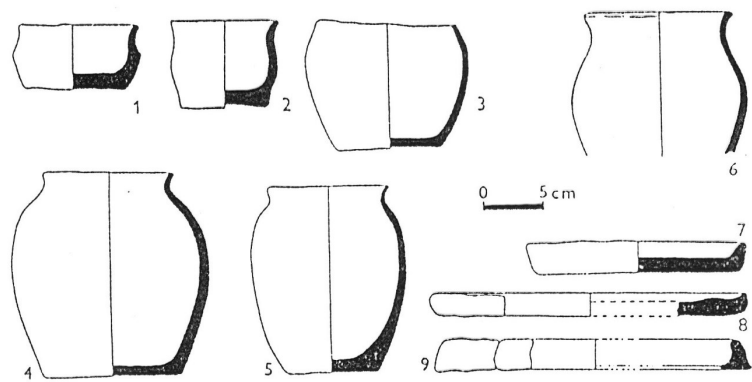
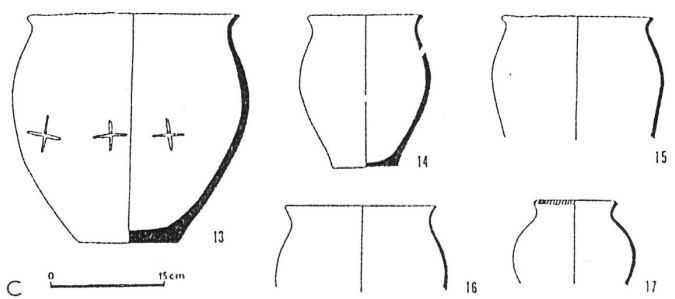
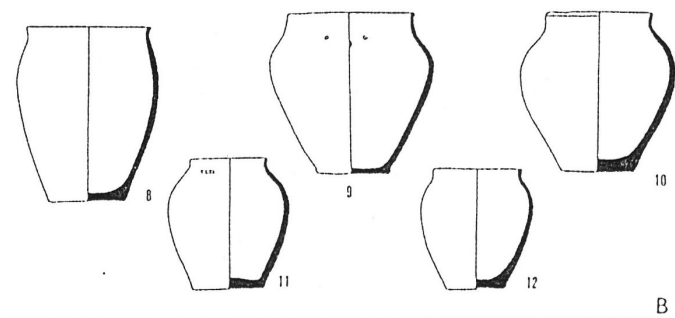
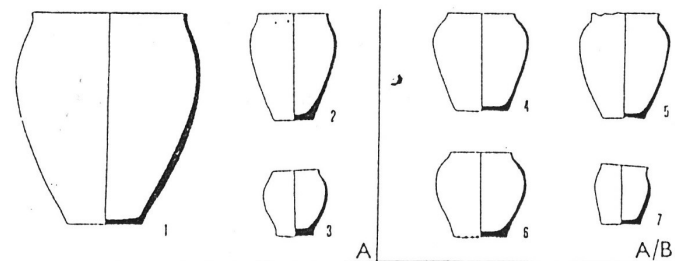


№38  
-1,55x





# Časňeslovanská a starohradištní keramika

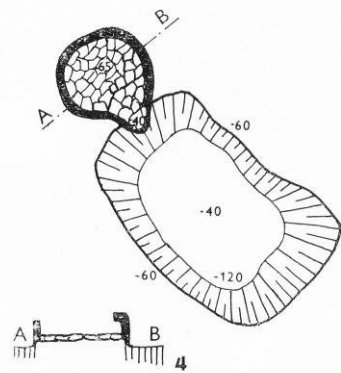


## Sady u Uherského Hradiště – Dolní Kotvice

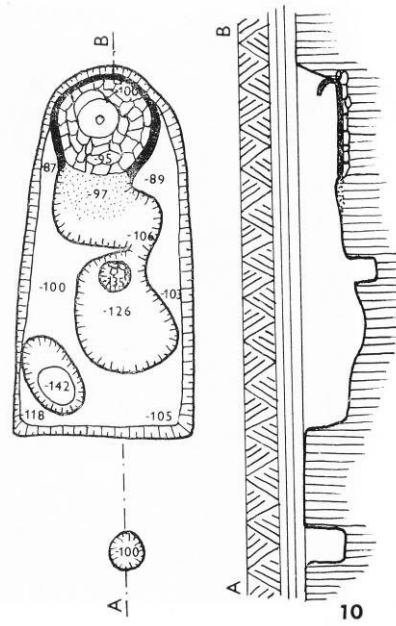
- především 8.-9. stol., vč. pohřebiště
- 7 usedlostí, obydlí – nadzemní (NZ) i zahloubené (PZ)
- hospodářské a výrobní objekty – železářství, KPI, výr. přeslenů



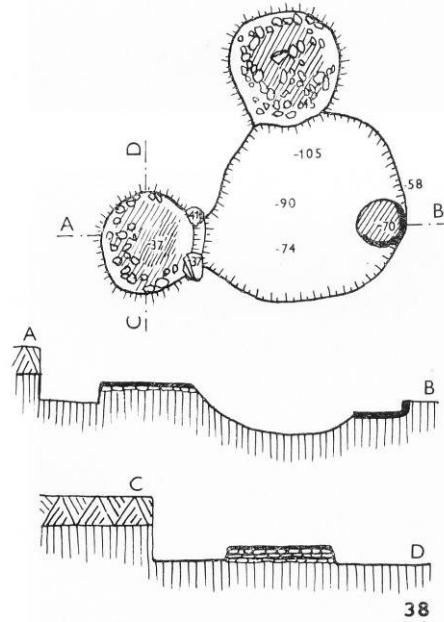




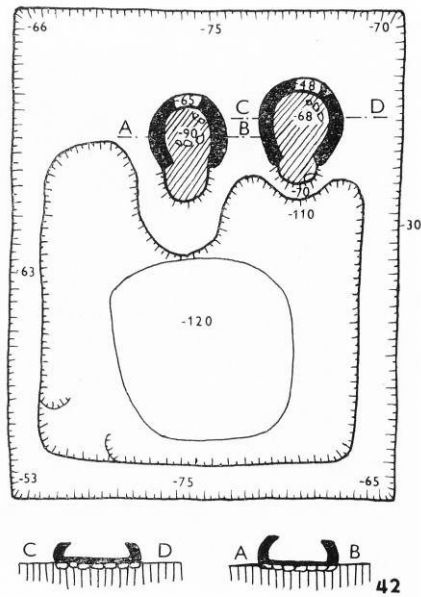
A  
S



10



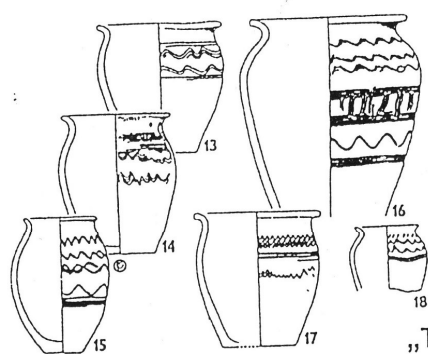
38



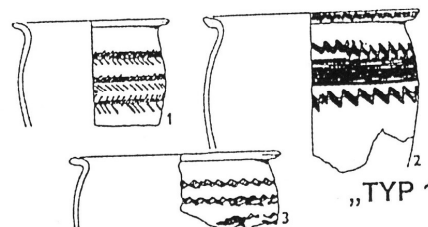
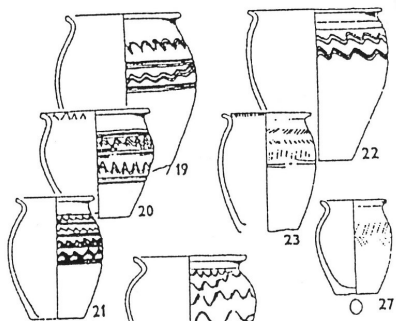
42

## Sady u Uherského Hradiště – Dolní Kotvice

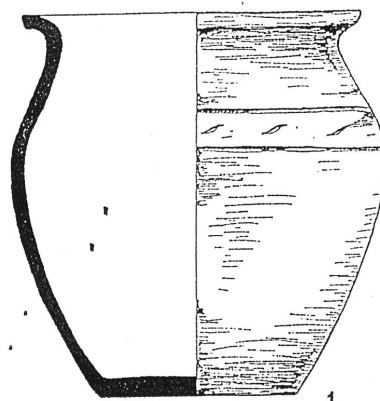
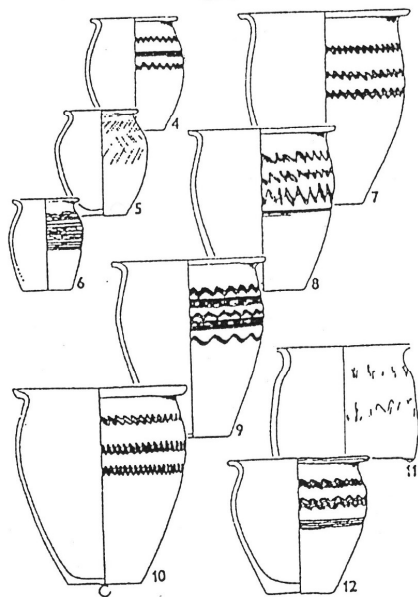




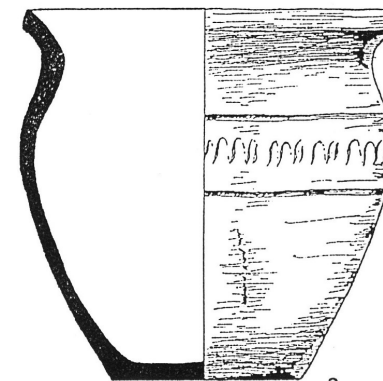
„TYP 2”



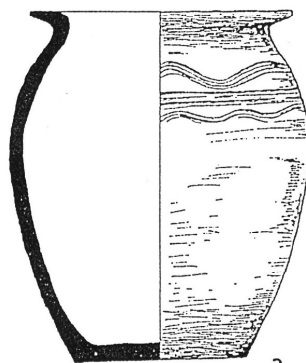
„TYP 1”



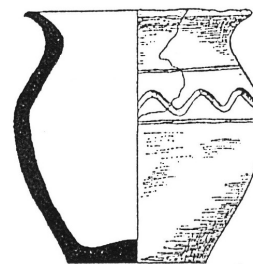
1



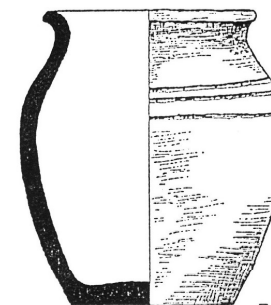
2



3



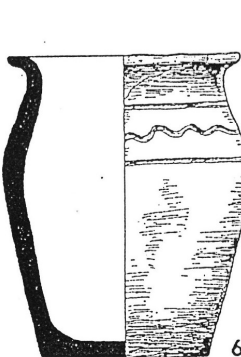
4



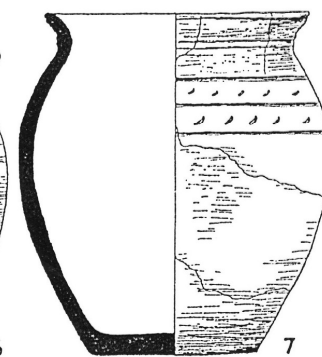
5

0 5CM

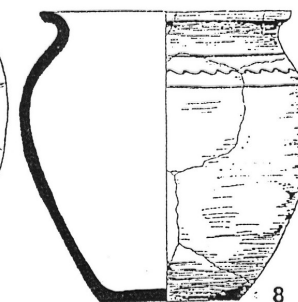
0 5CM



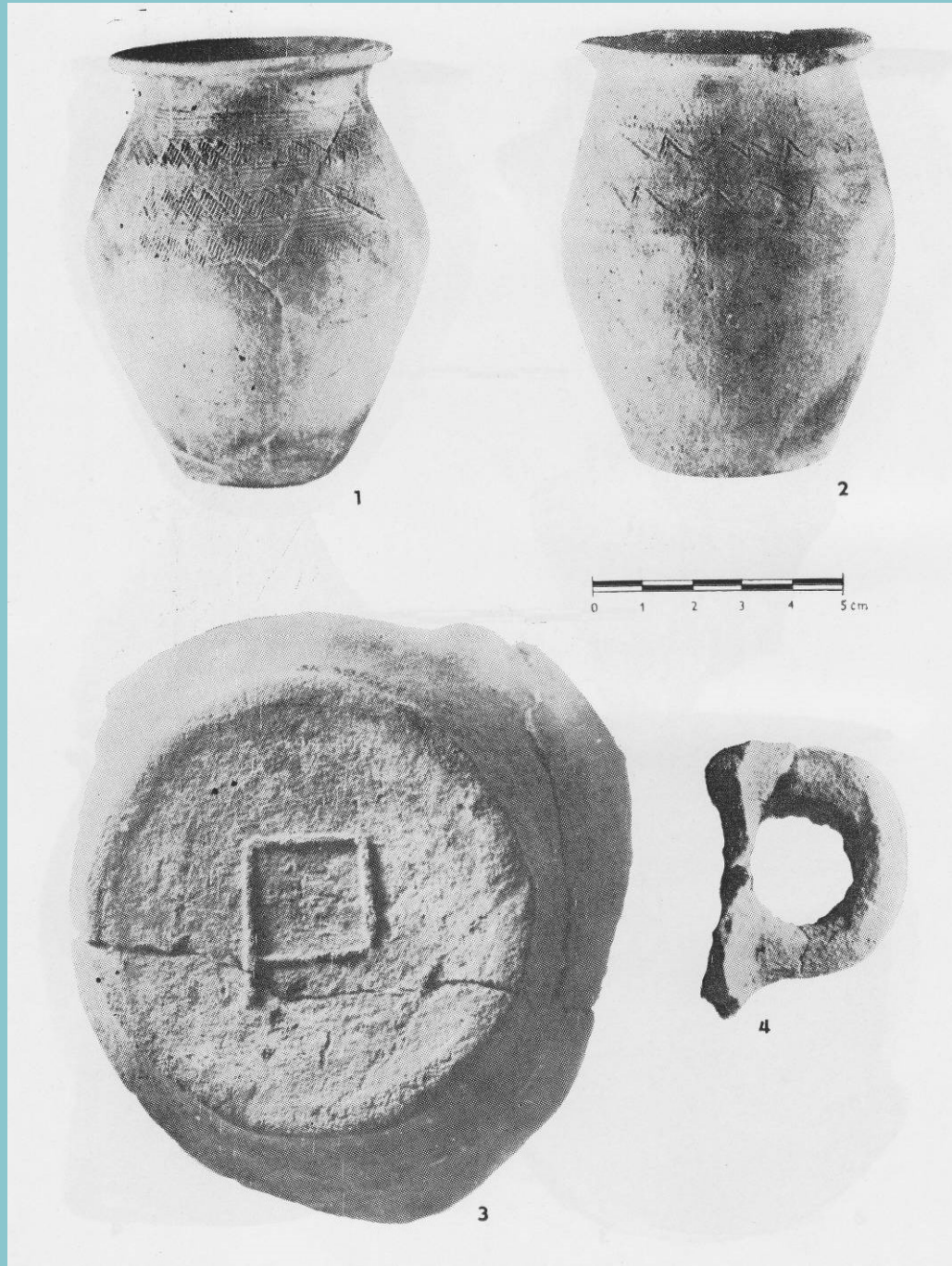
6




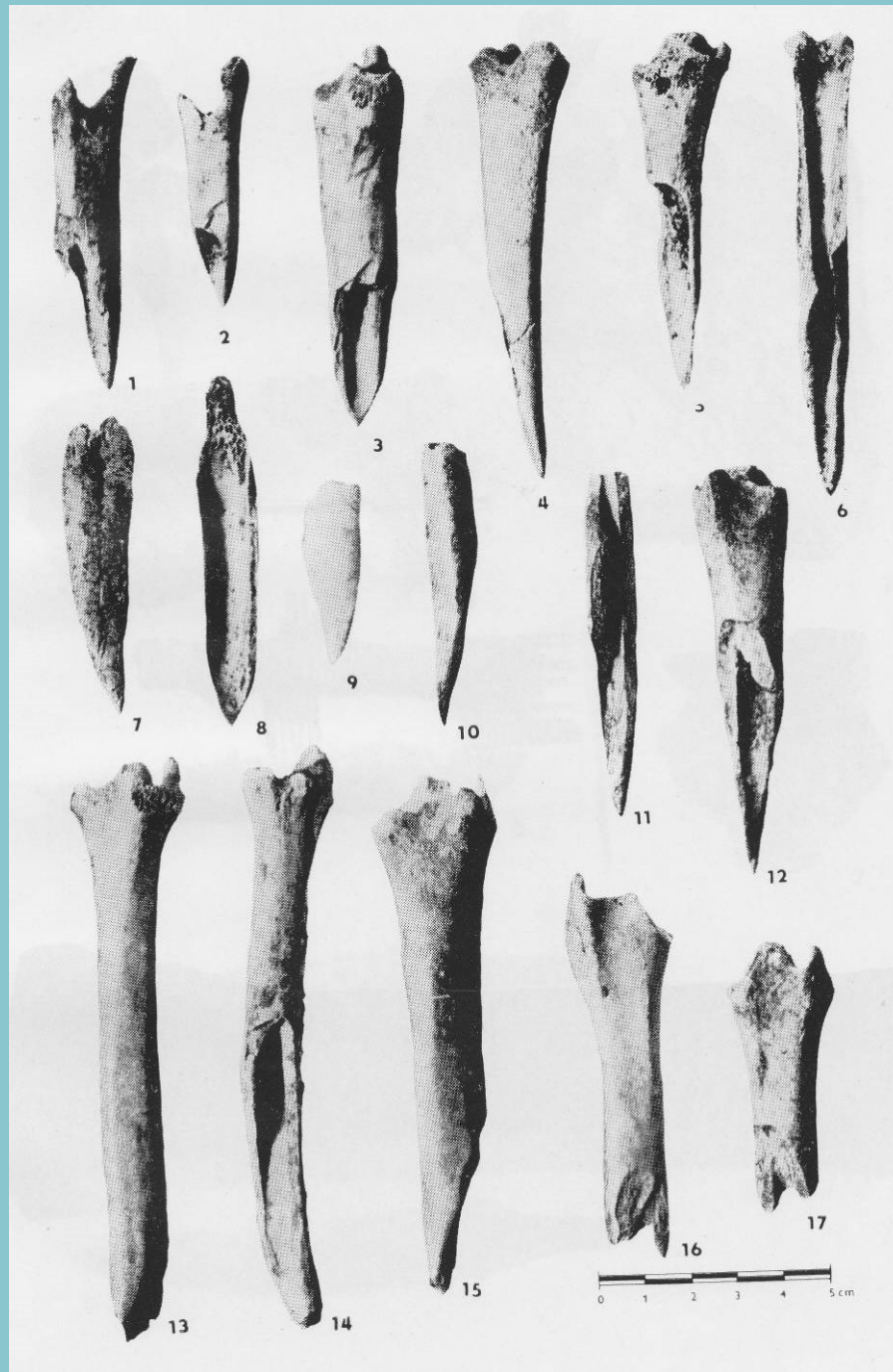
7



8





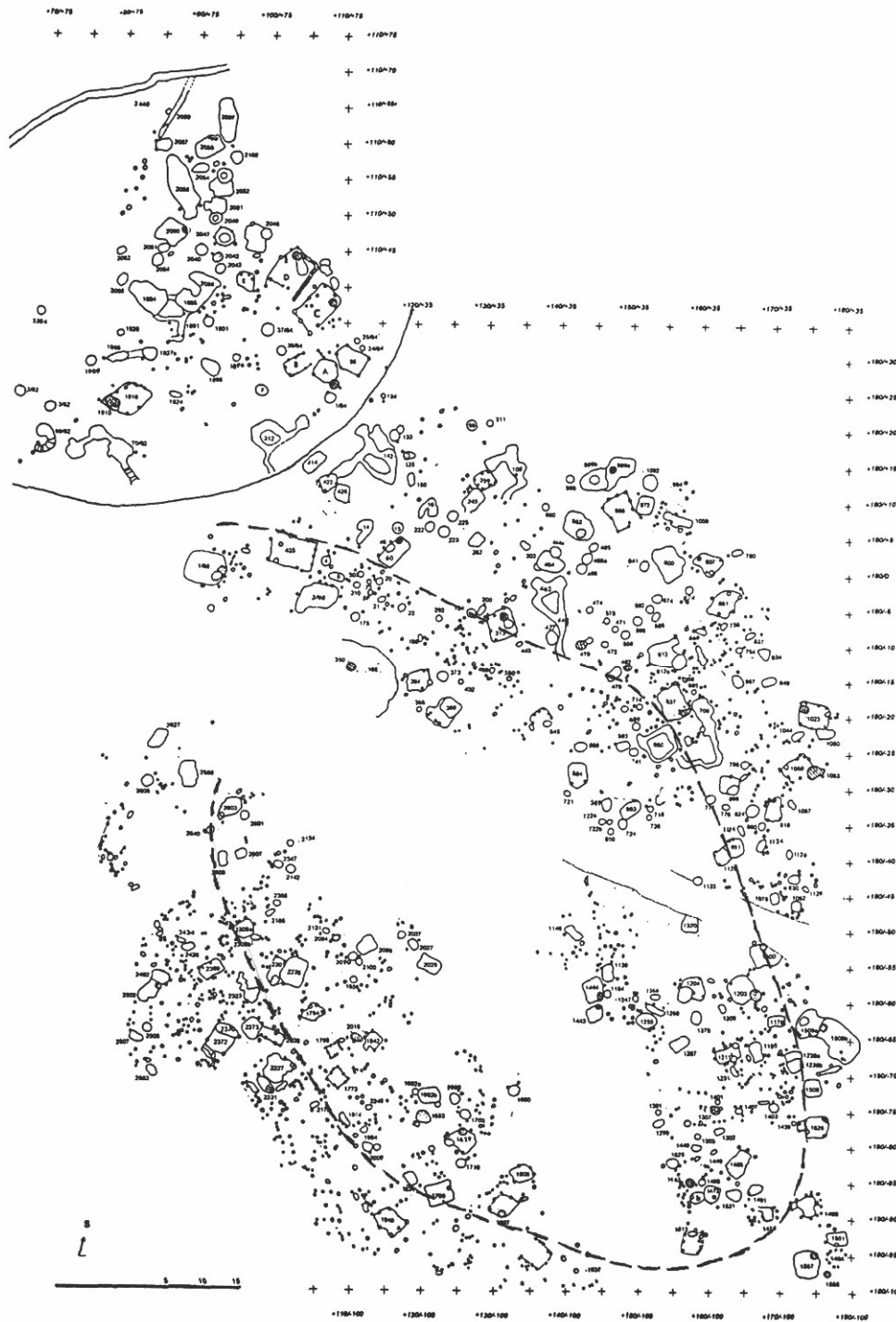


# Mstěnice u Hrotovic

## •RS osídlení

plná čára – 2. fáze  
10. - 1. pol. 11. stol.

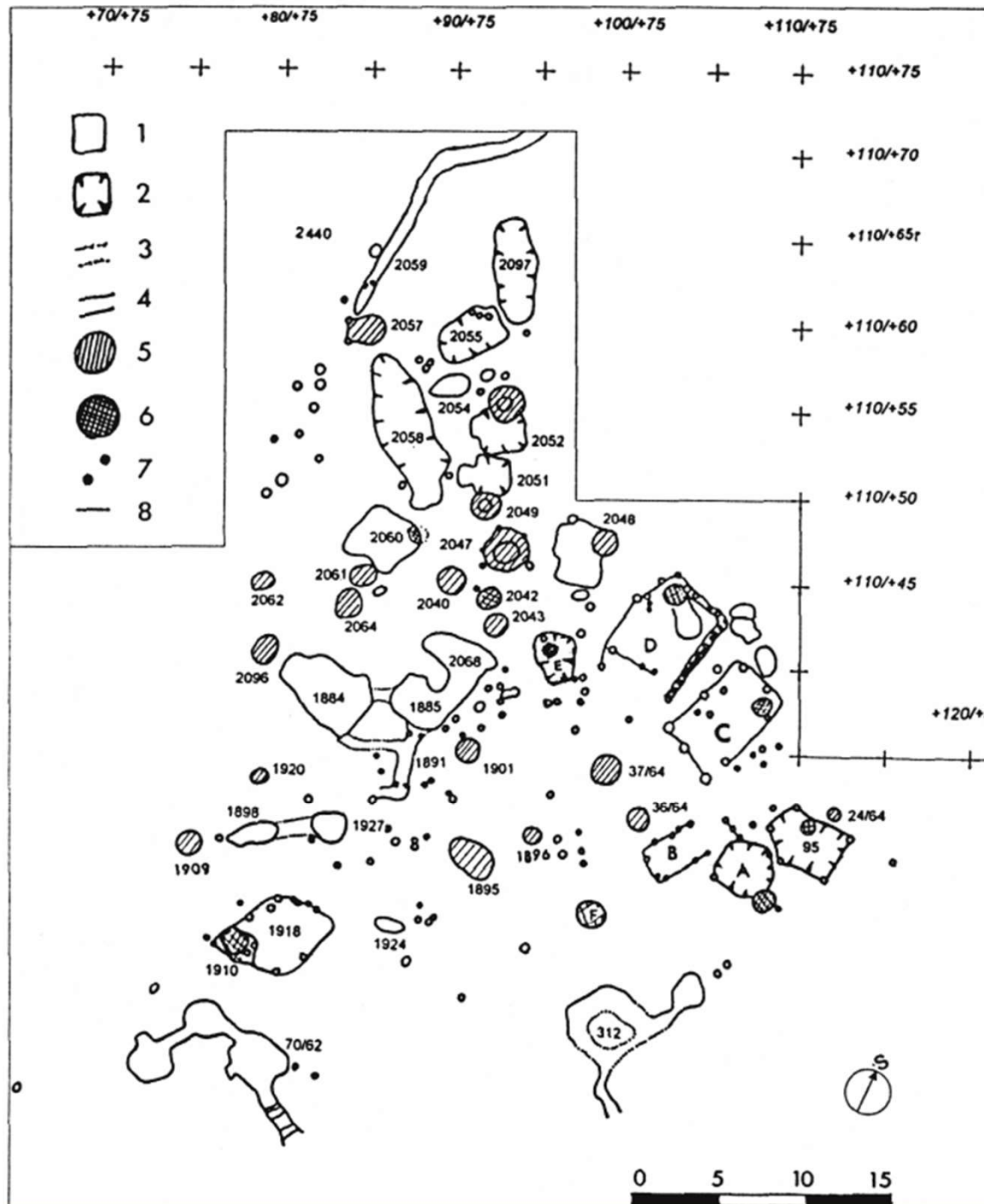
přerušovaná čára – 5. fáze  
2. pol. 11. stol. – 12. stol.




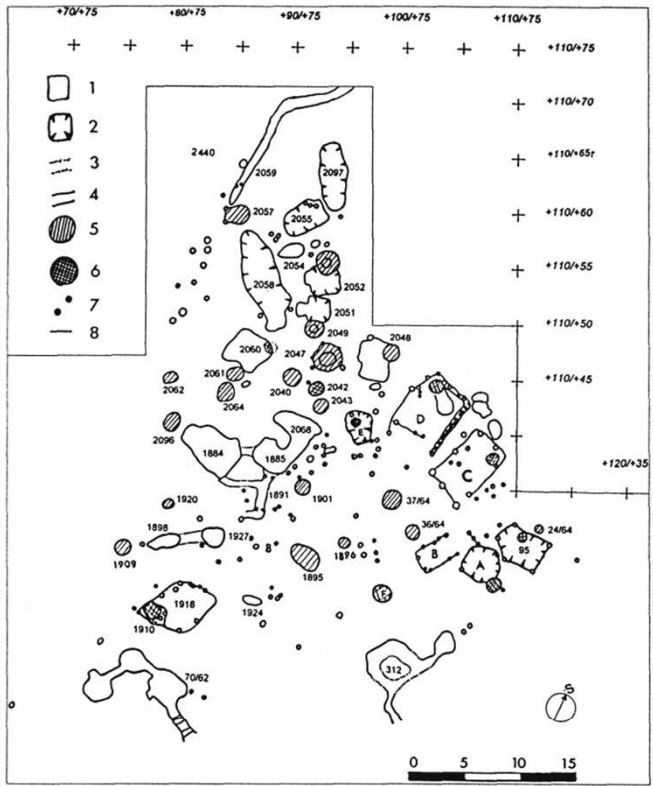
## Mstěnice u Hrotovic



2. fáze: 10.-pol. 11. stol.

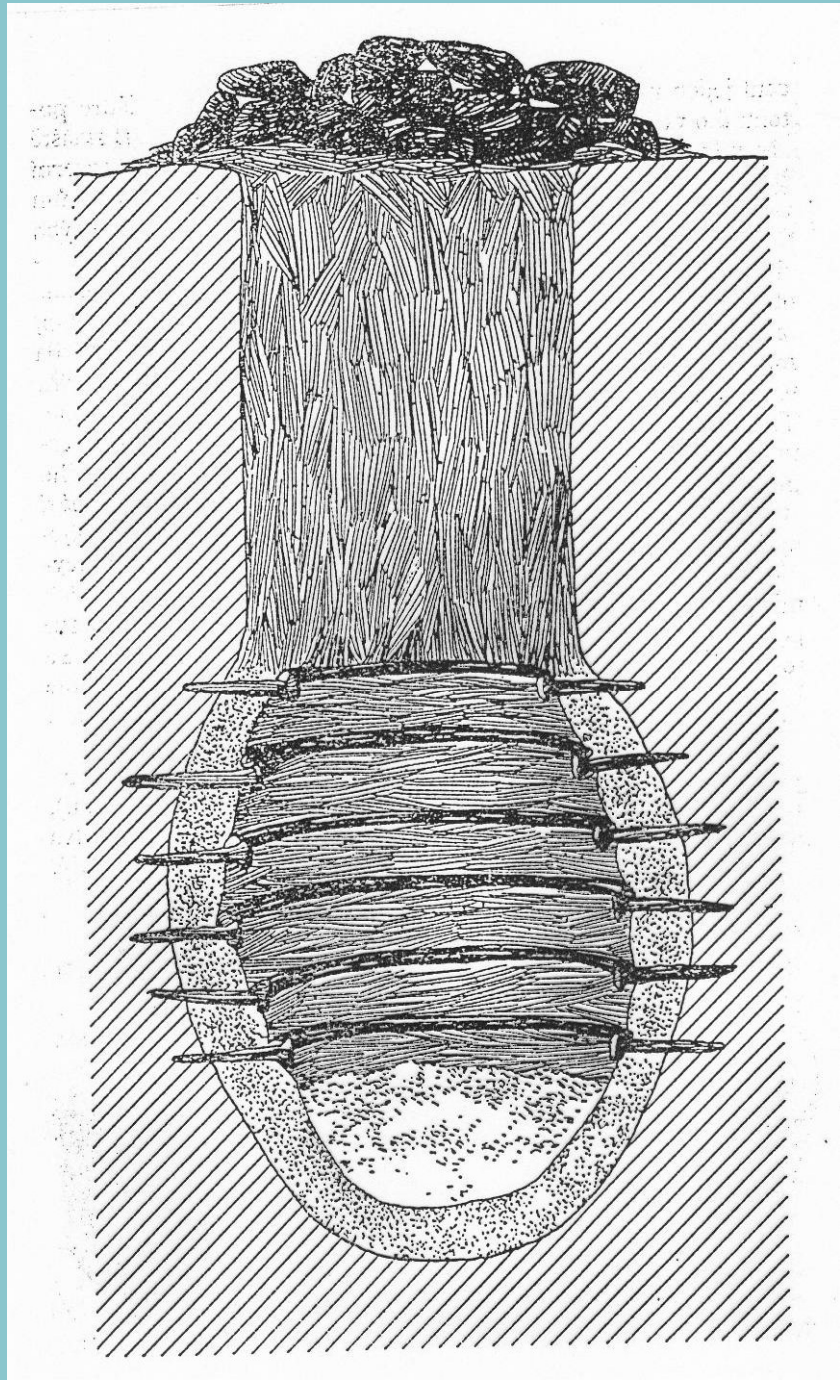
- 1 – NZ stavby
- 2 – zemnice
- 3 – podzemní chodby
- 4 – palisádový žlab
- 5 – obilní jámy
- 6 – otopná zařízení
- 7 – kůlové jamky
- 8 – výkopová hrana

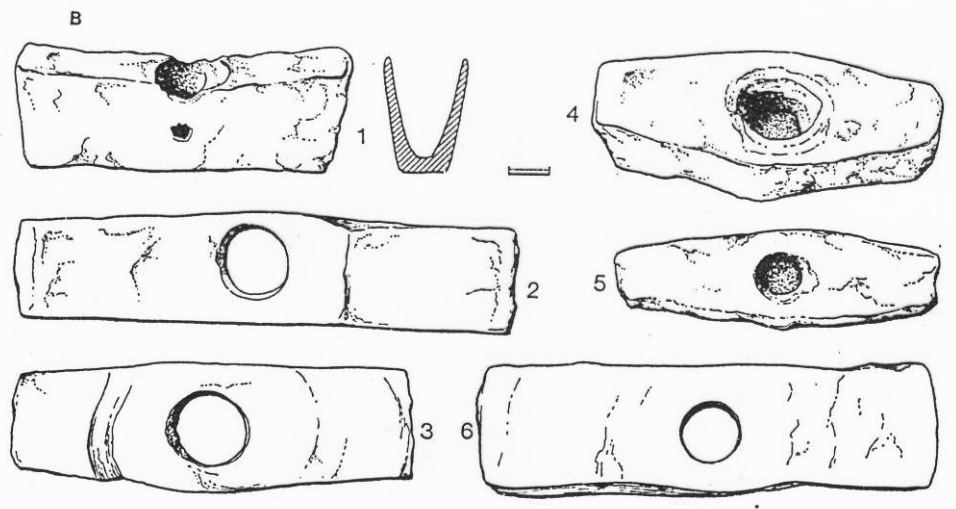
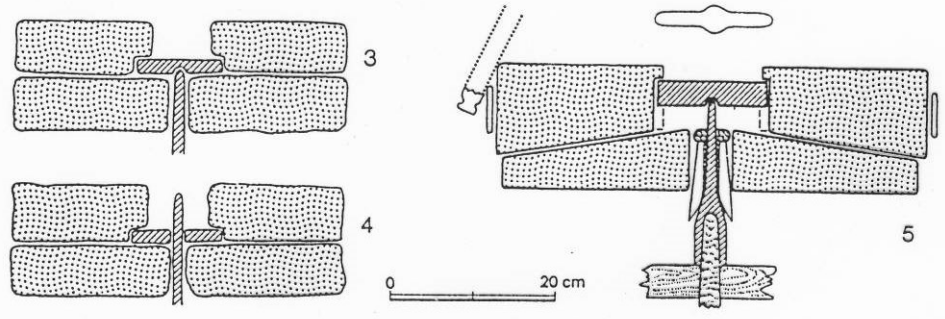
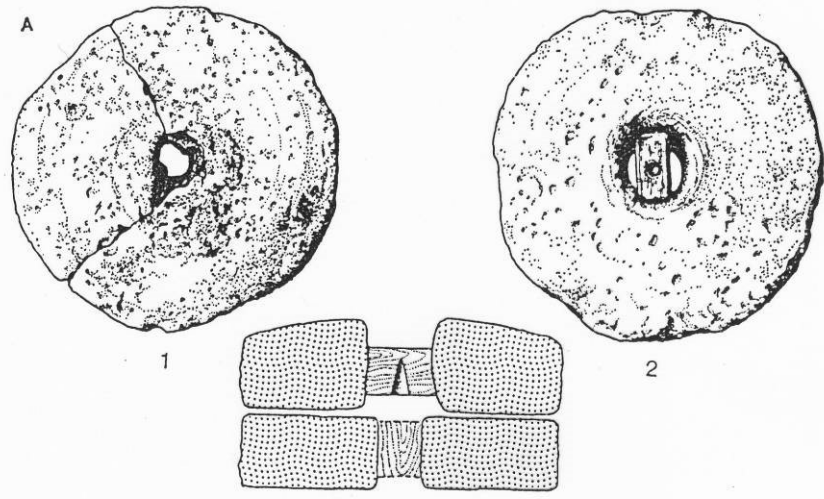












# Vrcholný stredovek

- 13. stol. – ekonomicko-spoločenské zmeny
- demografické zmeny – **kolonizace**
  - dosídlení a restrukturalizace sídelní sítě
  - osídlení nových oblastí
- nový právní rámec:
  - **emfyteuza** – zákupné právo (dedičná držba pôdy roľníky)
- proměna a stabilizace půdorysov vesnic, usedlostí, plužín, domů
- hospodárske zmeny:
  - 3 polní hospodárství, těžký pluh, dlouhé plužiny, ...
- Toponomastika: Lhůty ...

## Vrcholný středověk – odevzdávání dávek.



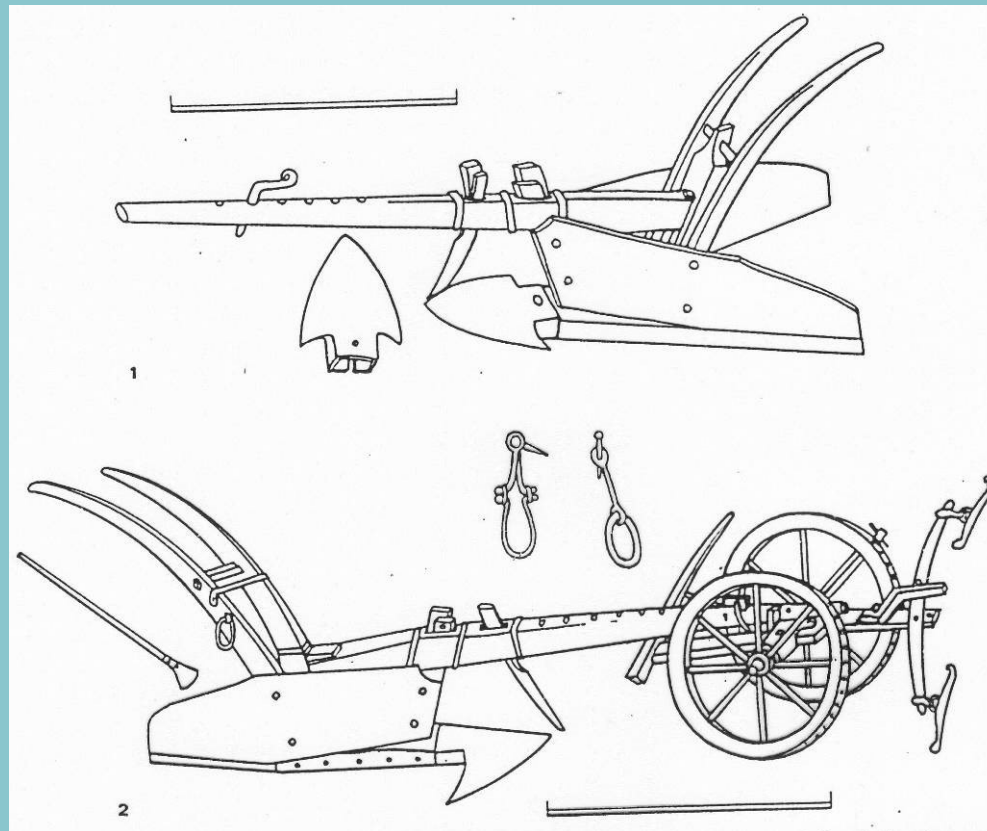

## Vrcholný středověk – polní práce



## Vrcholný středověk – polní práce







## Sachsenspiegel - „Saské zrcadlo“

<http://upload.wikimedia.org/wikipedia/commons/thumb/2/2e/Sachsenspiegel-Ostsiedlung.jpg/737px-Sachsenspiegel-Ostsiedlung.jpg>

- středověká právní kniha (vznik mezi 1220 - 1233)
- **soubor saského zemského a lenního práva**
- (tj. zemské, městské a vesnické právo)
  
- Zdroj:
  - saské právní zvyklosti
  - některé říšské zákony
  - rozsudky císařského soudu
  
- autor: **Eike von Repgow** (1180/90 - po r. 1233)
- z rodiny vasalů magdeburského arcibiskupa
- lenník hraběte Hoyerera z Falkensteina (napsal na jeho popud)
  
- pův. asi v latině, pak v „dolnoněmčině“
- dochovaná v několika iluminovaných rukopisech



Sachsenspiegel-Handschrift von 1385 der Stadtbibliothek Duisburg

<http://upload.wikimedia.org/wikipedia/commons/thumb/2/2f/Sachsenspiegel.jpg/800px-Sachsenspiegel.jpg>

## Sachsenspiegel

*Nahoře:*

Lokátor (v klobouku) dostává instrukce od pána - majitele půdy, zatímco ostatní již začínají budovat vesnici

*Dole:*

Lokátor již jako „rychtář“ spravuje postavenou vesnici.




## Bauern mit Hakenpflug, Pferde in Brustanspannung



<http://www.brandenburg1260.de/ssp-16.jpg>

## Getreideernte mit der Handsichel (Handmahd).



<http://www.brandenburg1260.de/ssp-15.jpg>

## Pferdefuhrwerk zum Holztransport



<http://www.brandenburg1260.de/ssp-17.jpg>

Der Hirte - kenntlich an Hirtenstab und Gugel - übernimmt Ziegen und Schafe, um sie auf die Weide zu führen.



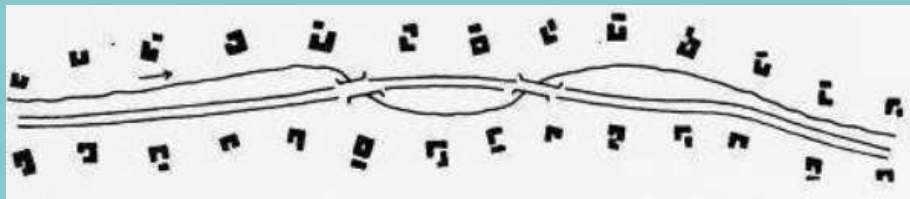
<http://www.brandenburg1260.de/ssp-18.jpg>



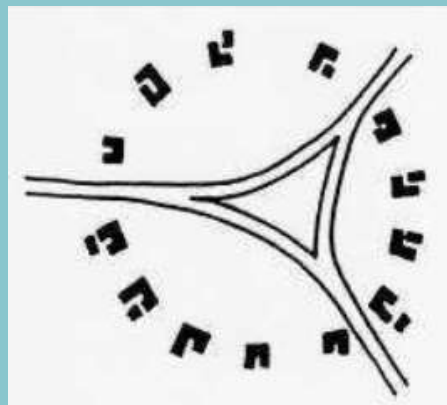
Abb. 14. Illustration zur Fälligkeit von Abgaben:  
am Walburgstag (1. Mai) der Lämmerzehnt,  
an St. Urban (25. Mai) der Obst- und  
Weinzehnt,  
an St. Johannis (24. Juni) der Fleischzehnt,  
zu St. Margareten (13. Juli) der Kornzehnt,  
zu Mariae Himmelfahrt (15. August) der  
Gänsezehnt  
sowie  
zu St. Barthomoläus allerlei Zins und Pflege  
(Geldzins, Naturalabgaben wie Eier und  
Getreide).



# Normativní půdorysy vesnic



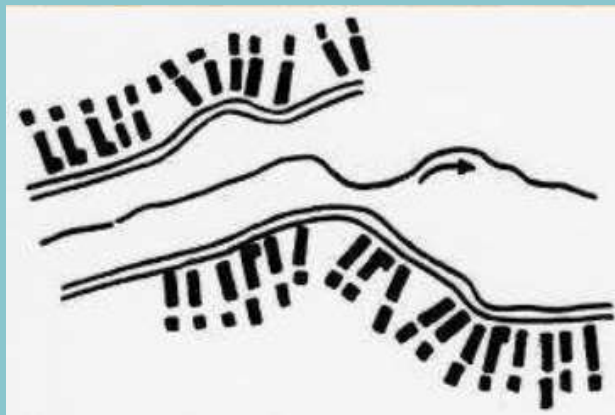
lesní lánová ves



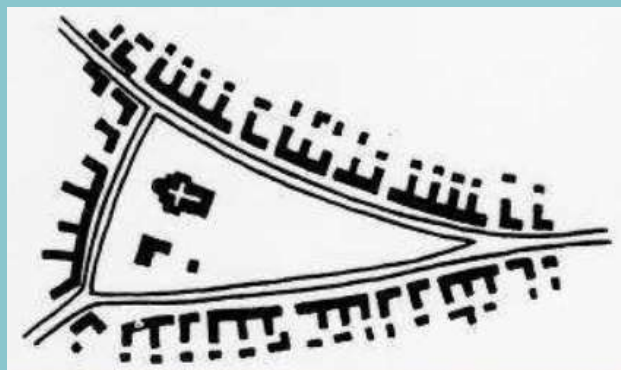
lesní lánová návěsní ves



okrouhlice




ves s řadovým půdorysem



návěsní ves (návesovka)



ulicová ves (ulicovka)



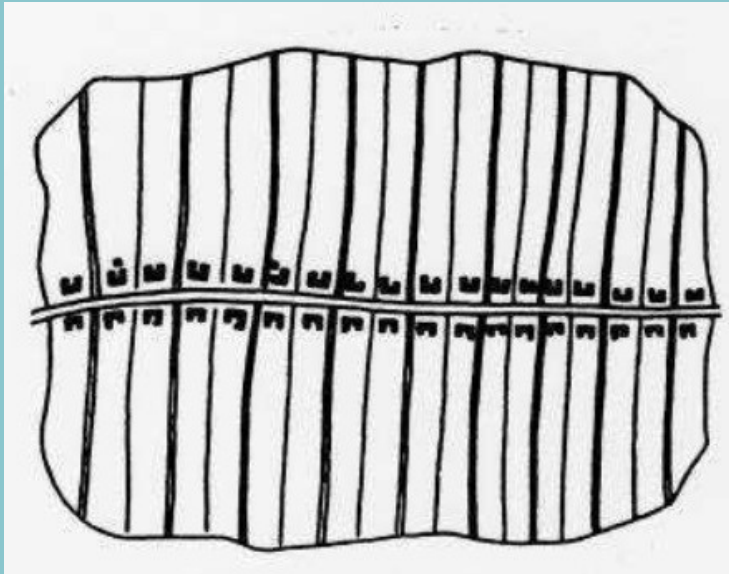
silniční ves (silnicovka)



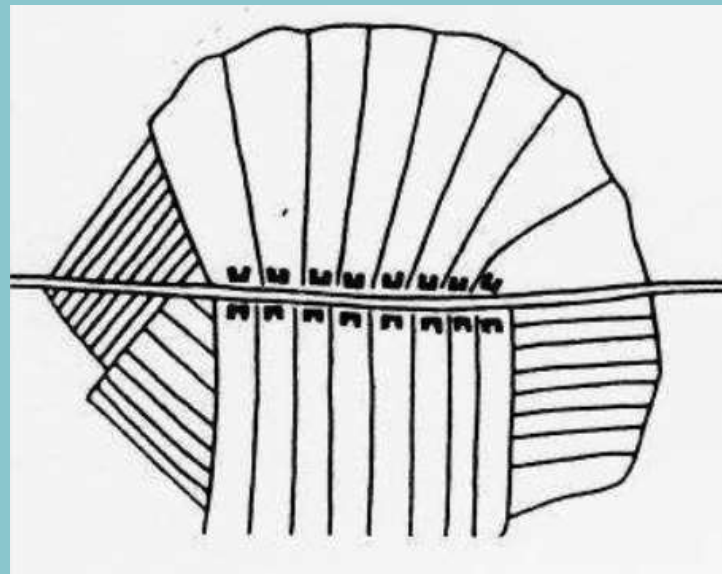
silniční návěsovka



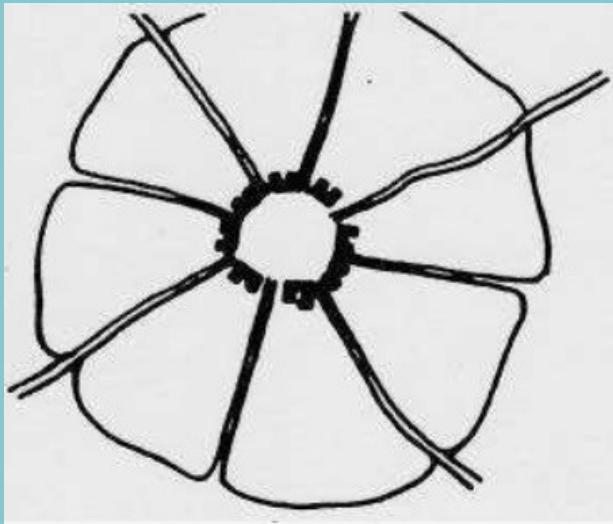
# Typy plužin



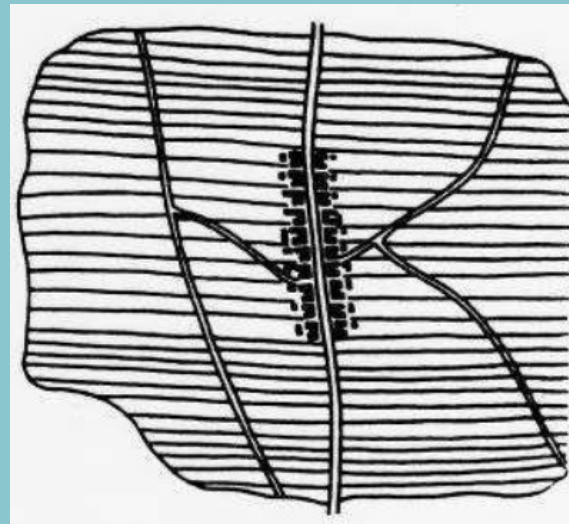
záhumenicová plužina




záhumenicová plužina klínová (severně) a pásavá (jižně) s třemi přídatnými tratěmi



paprscitá záchumenicová plužina

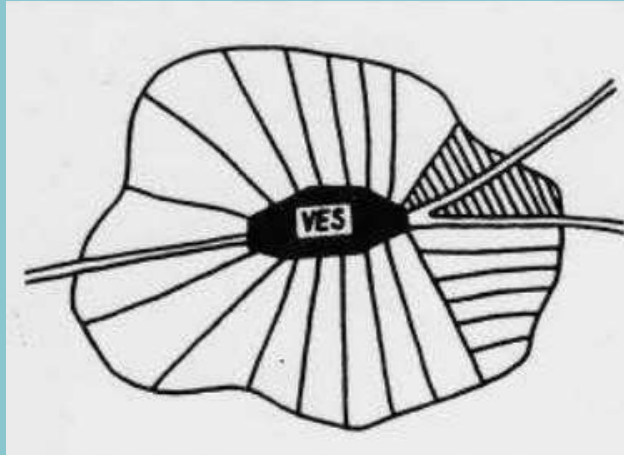


délková plužina

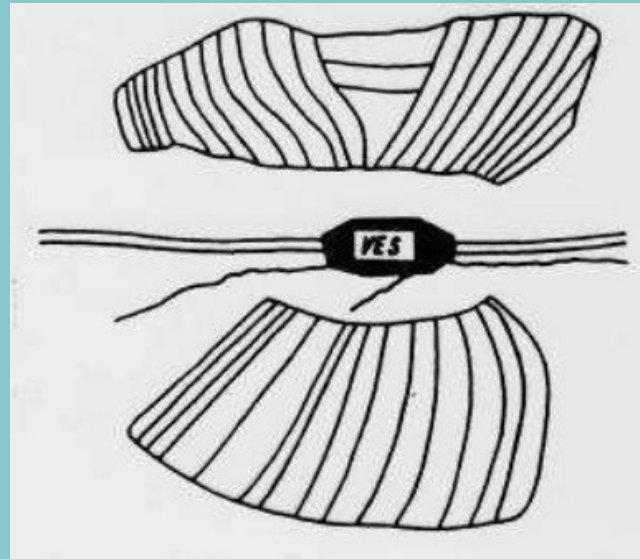


traťová plužina

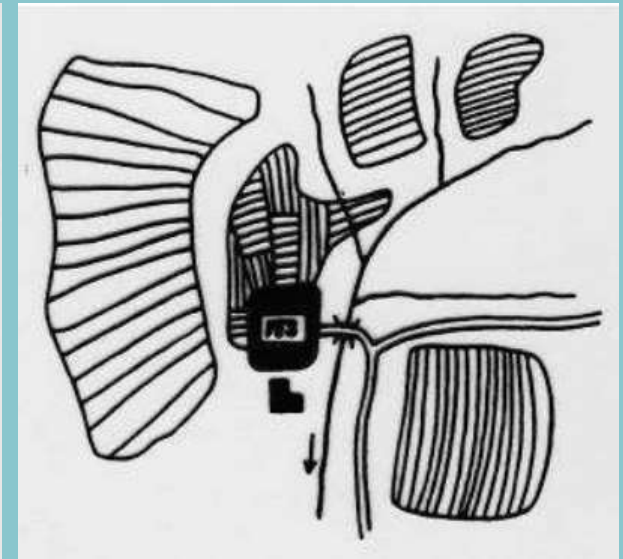
# Typy plužin



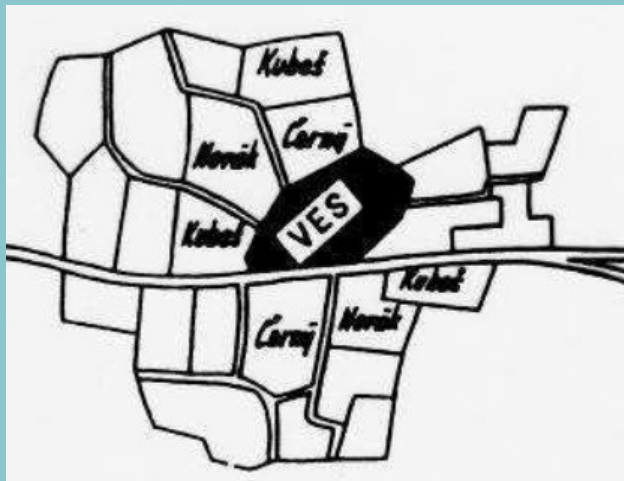
kompaktní plužina



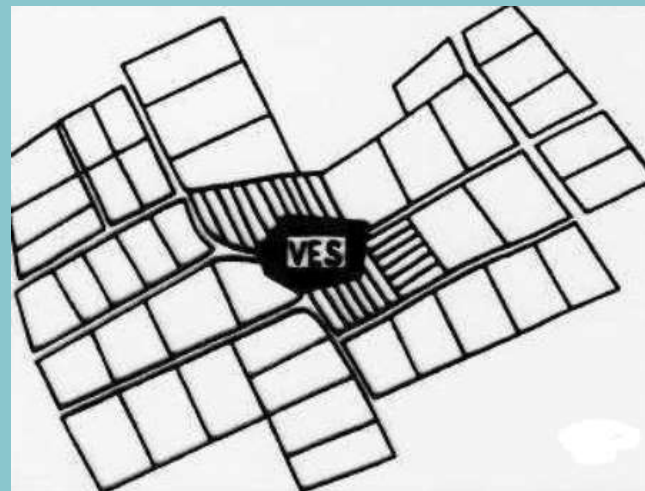
rozštěpená plužina




rozptýlená plužina



úseková plužina

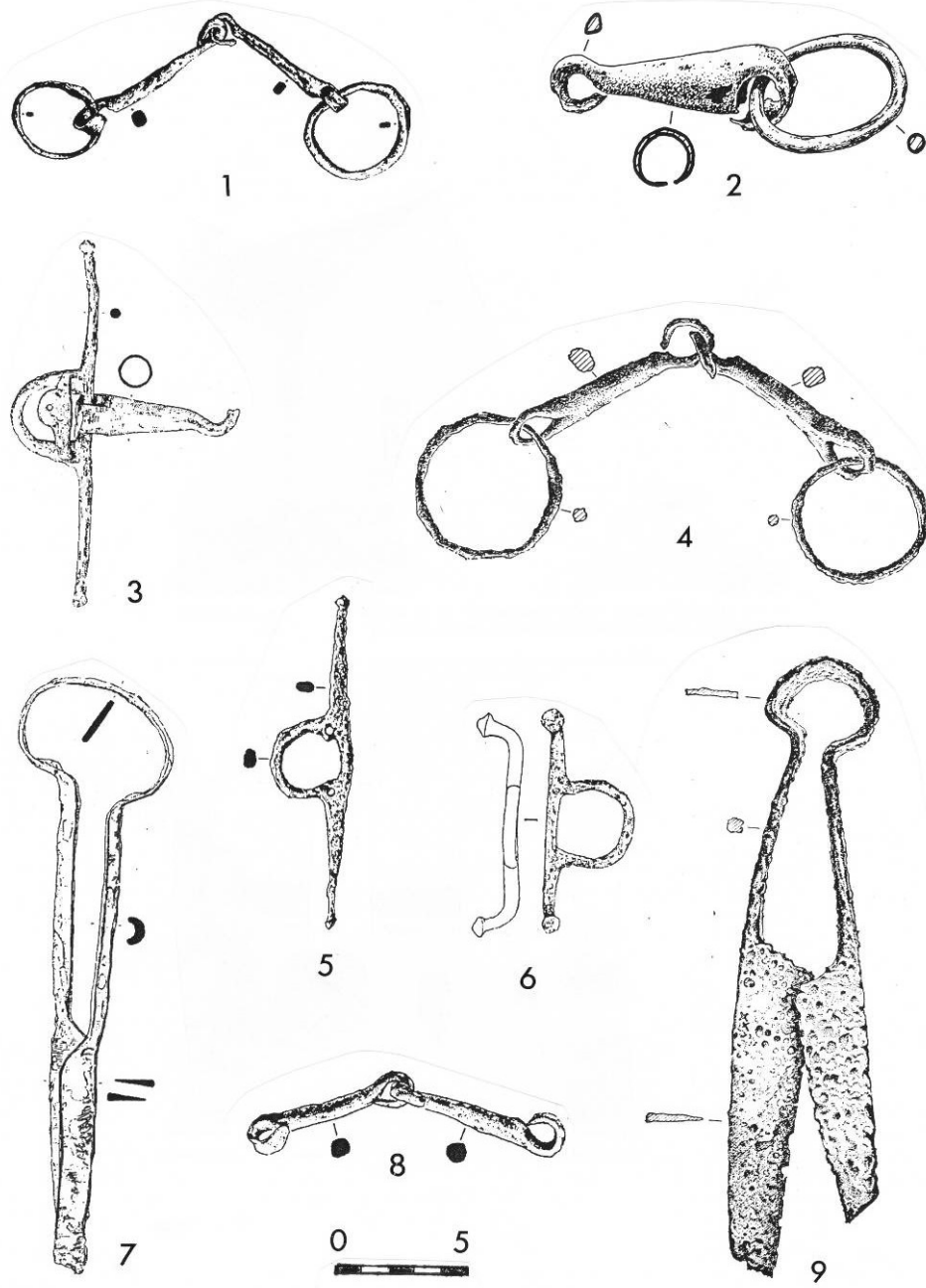
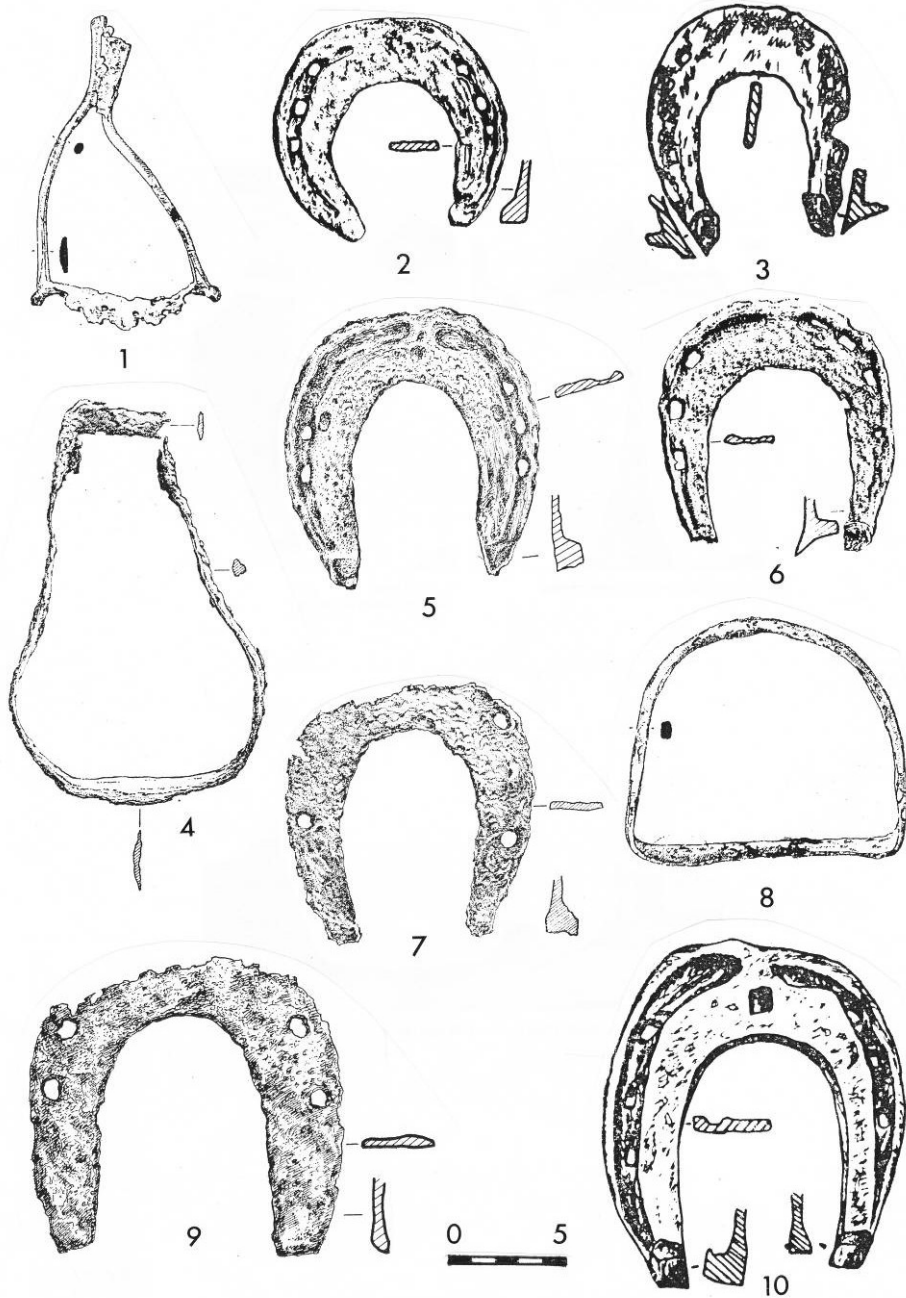


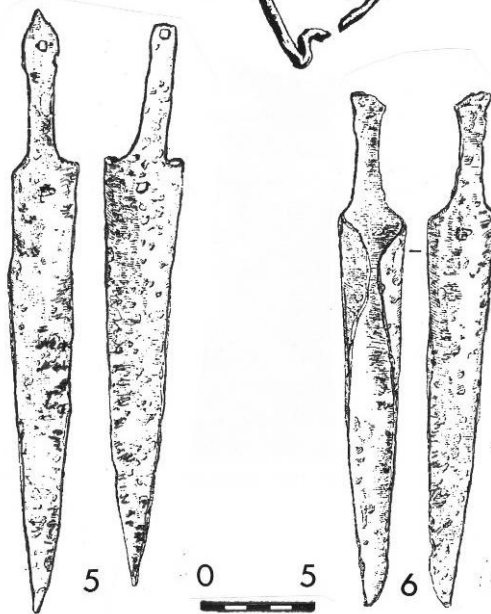

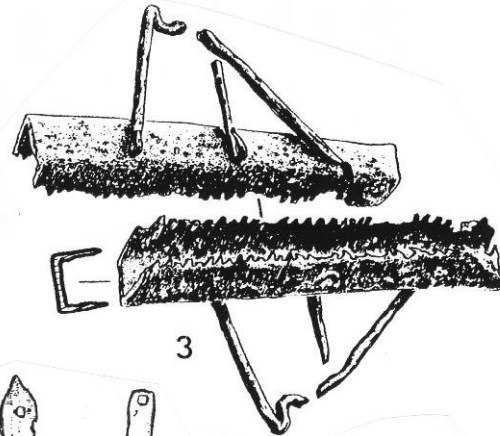
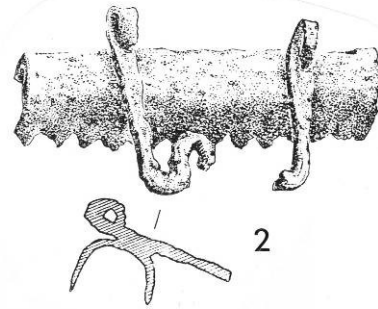
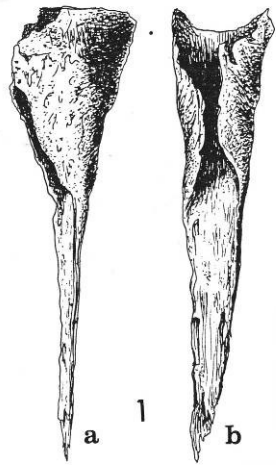
plužina zcelených úseků

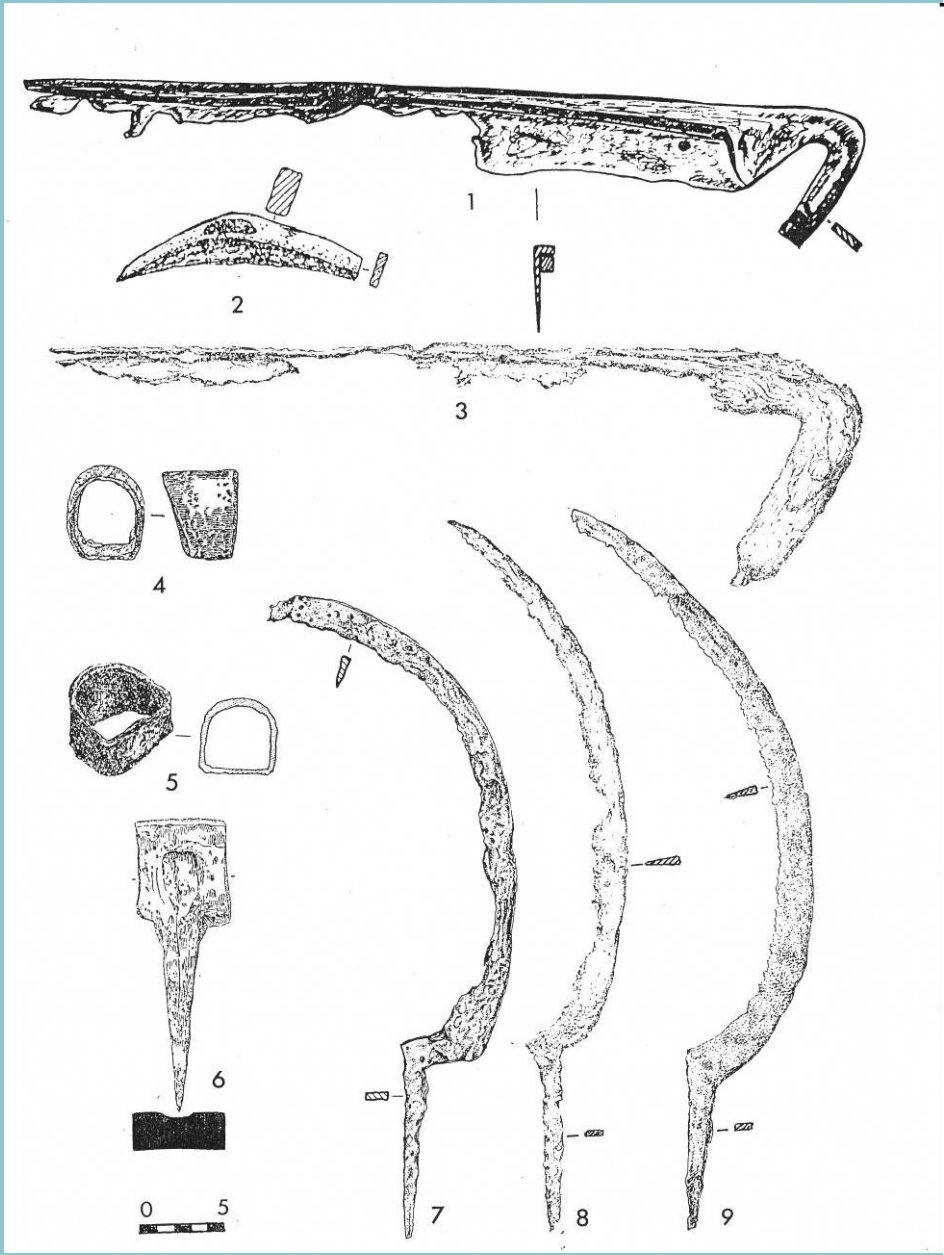


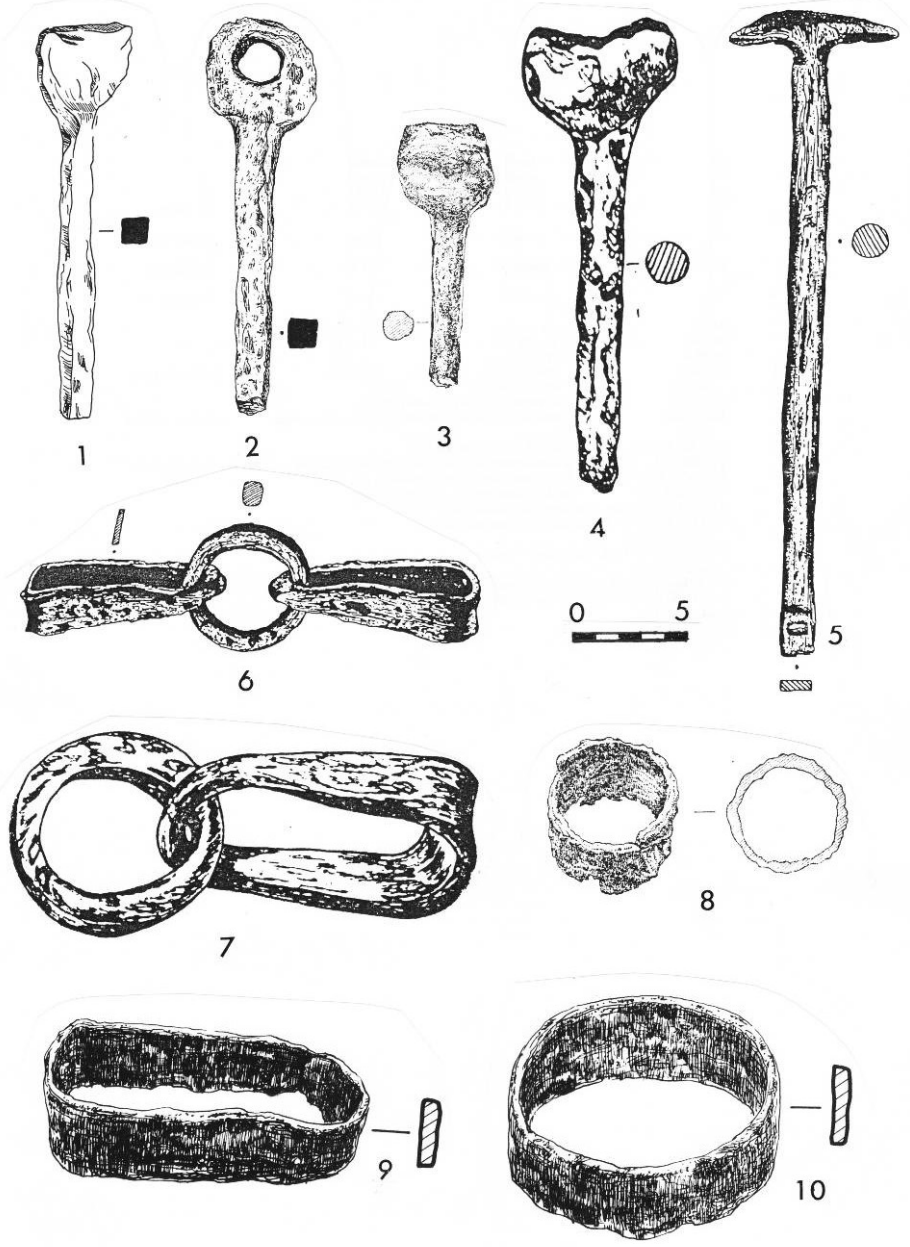
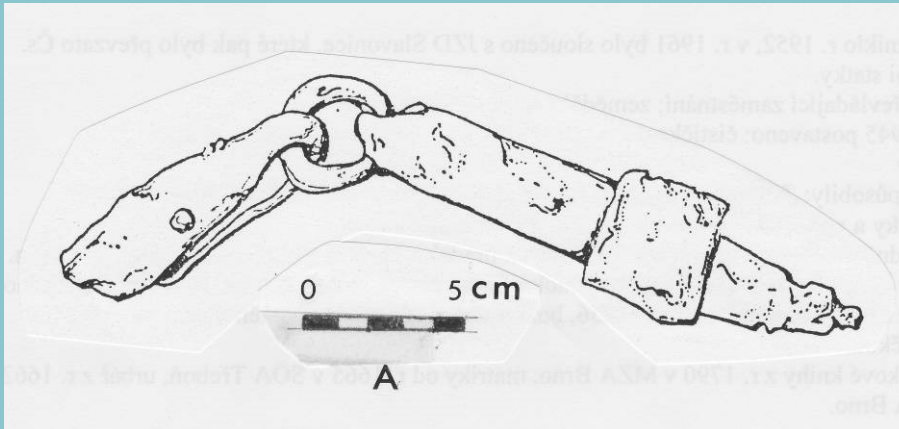
plužina dělených úseků

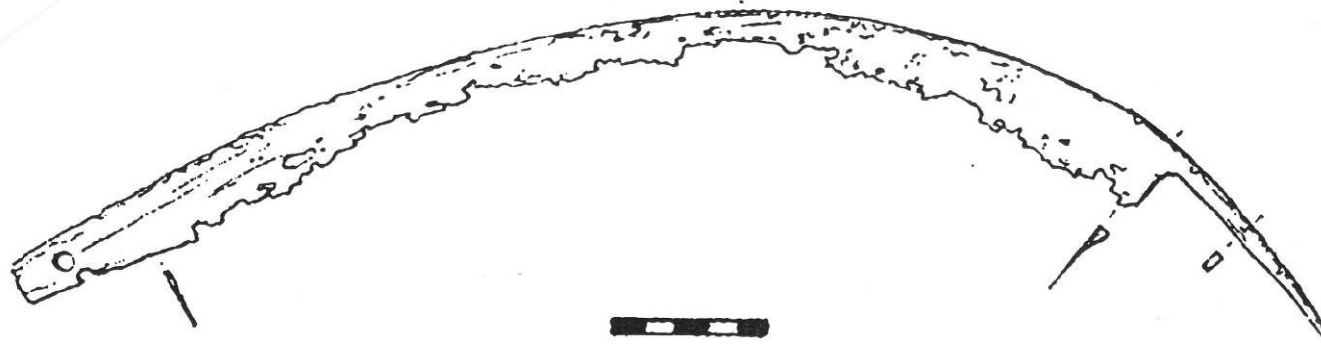













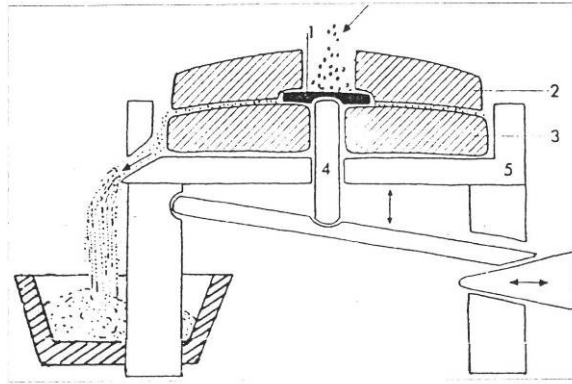
A

0 10 cm




B

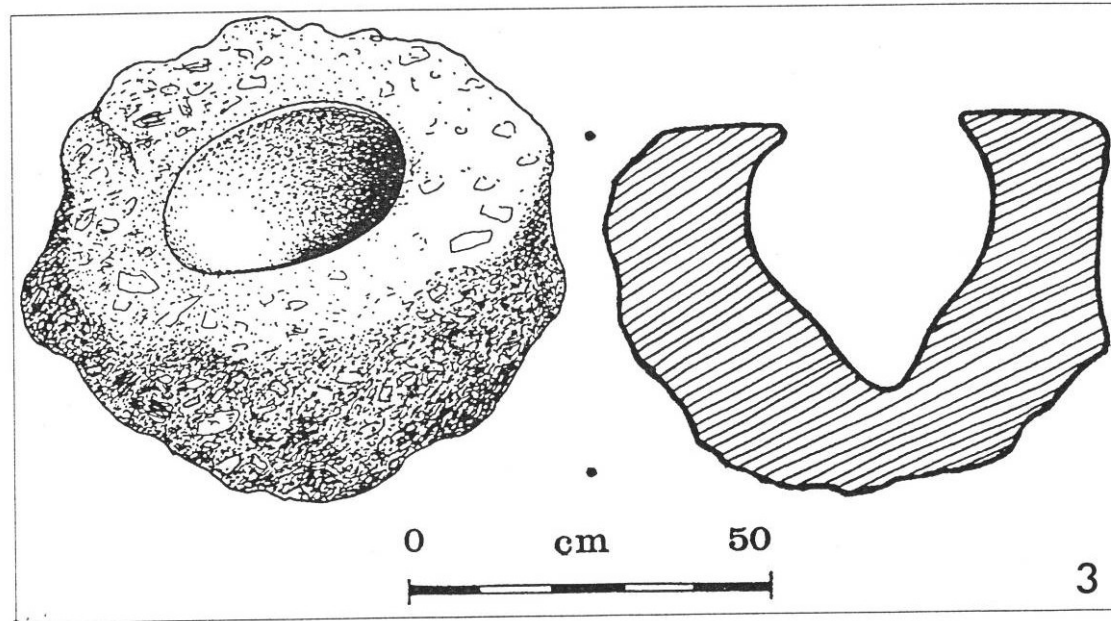




1



2



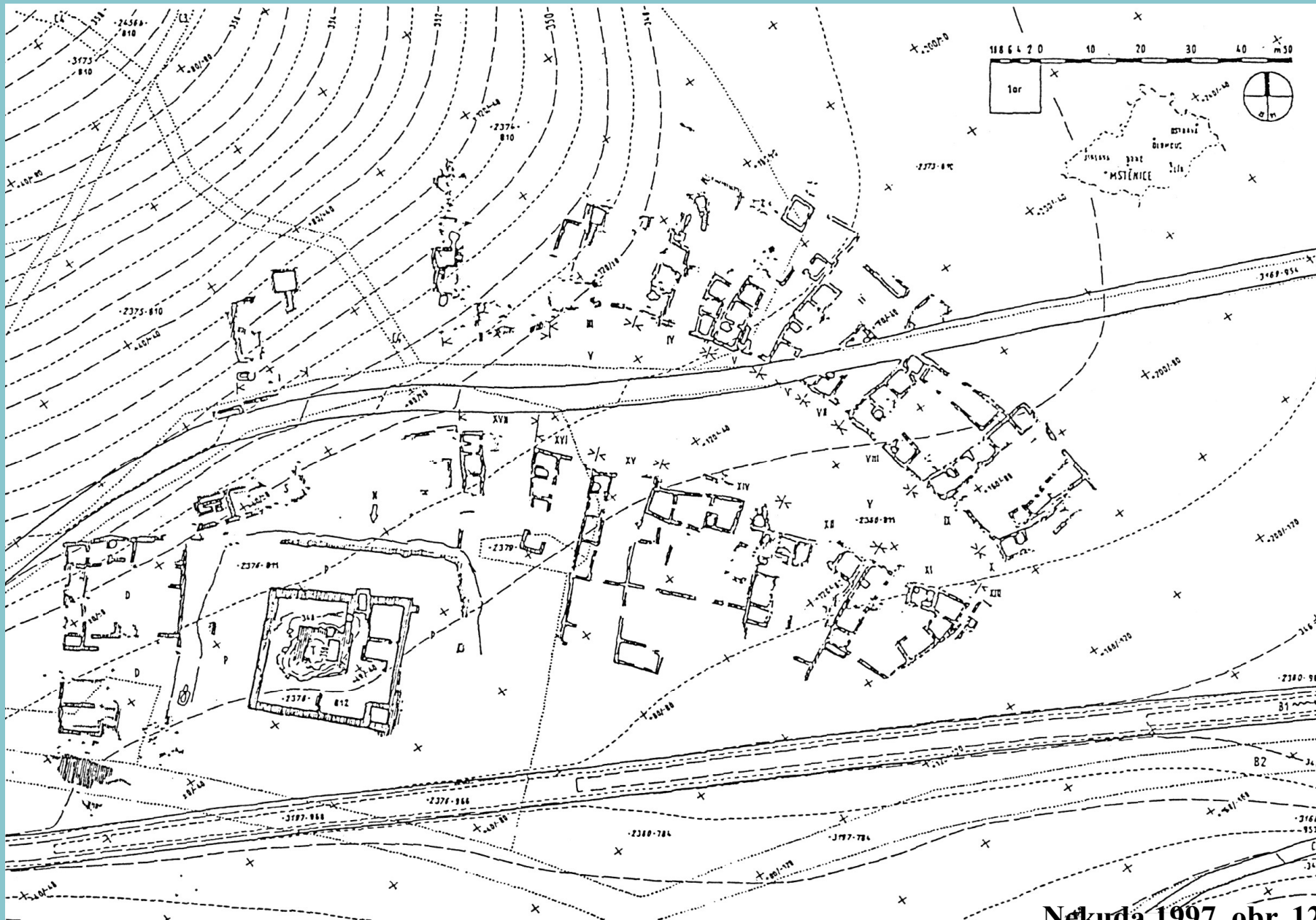
3

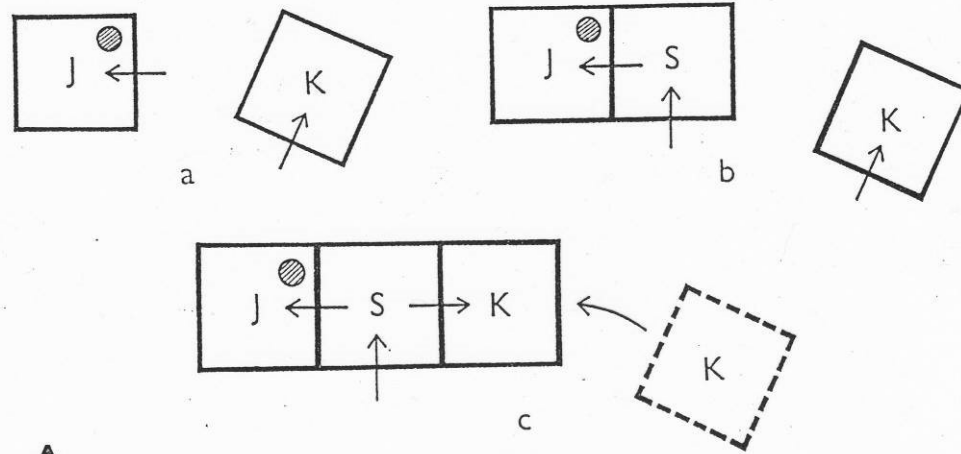
## **Mstěnice u Hrotovic**

- **od 13./14. stol. – dřevěné posléze kamenné, resp. smíšené stavby**
- **cca 17 usedlostí ve dvou řadách - půlkruhovitá náves**
- **tvrz a panský dvůr**
- **celkem cca 150 obyvatel – cca 100-120 poddaných (6-8 na 1 usedlost)**
- **domy nejčastěji 3 prostorové – síň, jizba, komora, či 2-patrový špýchar**

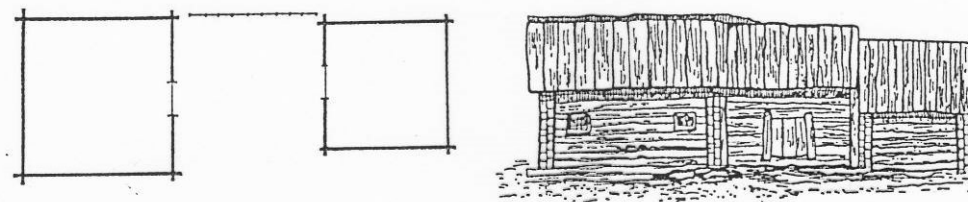
# Mstěnice u Hrotovic

• fáze – 14. stol. – 15. stol.,

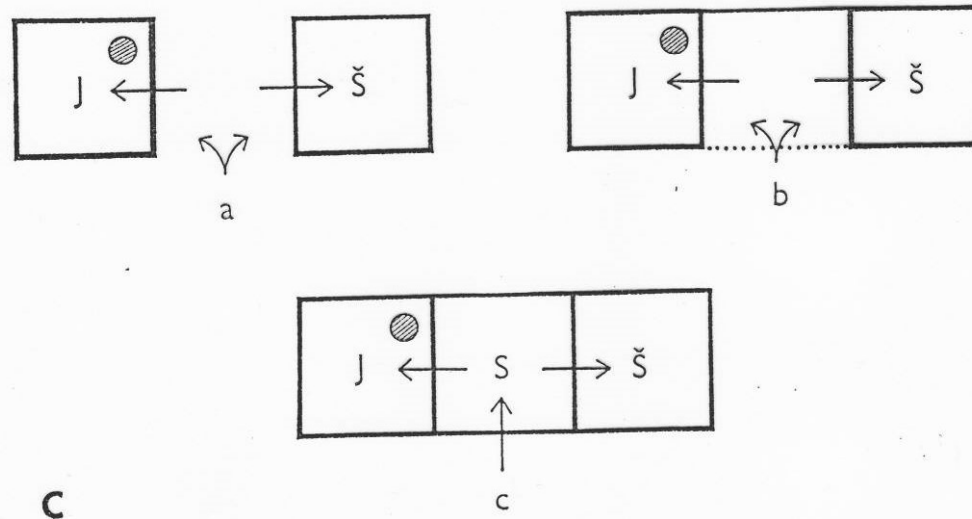




**A**

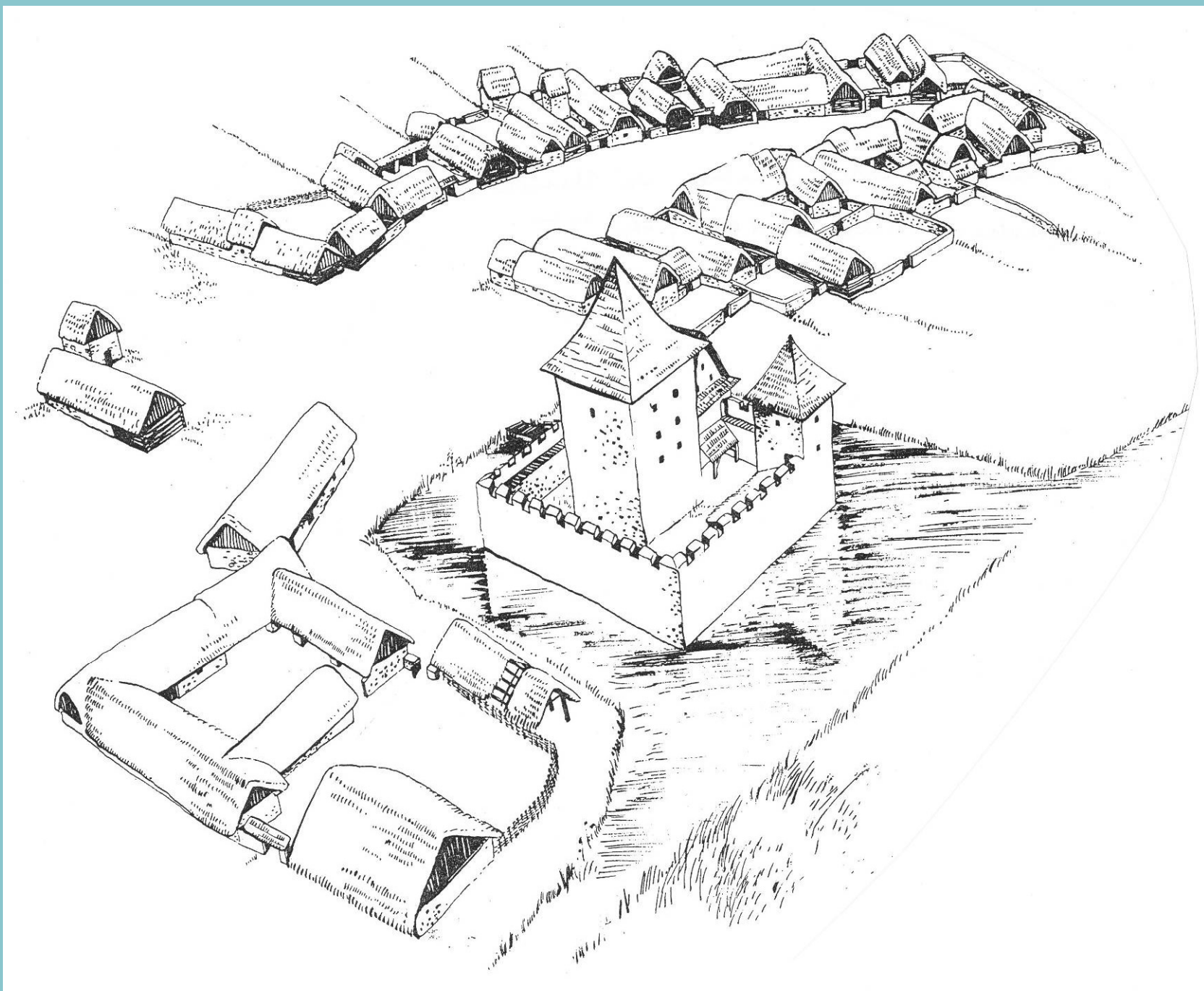



**B**


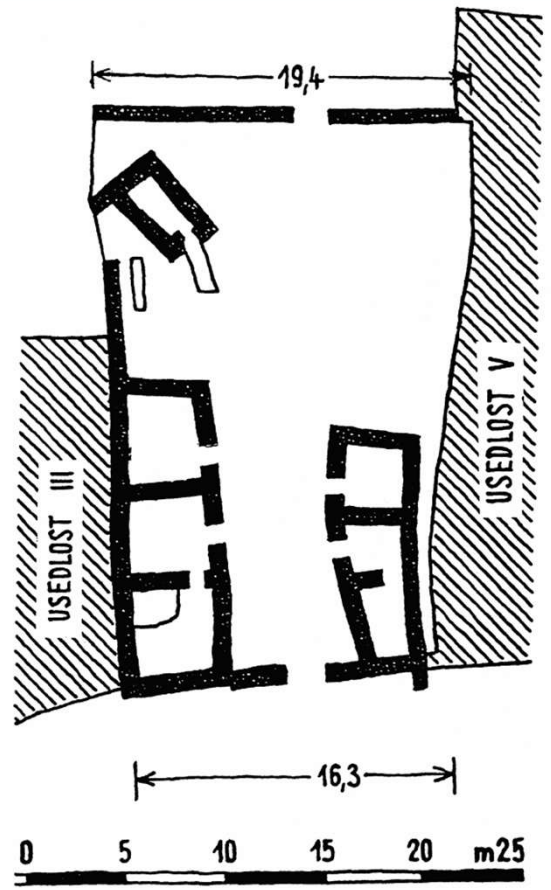


**C**

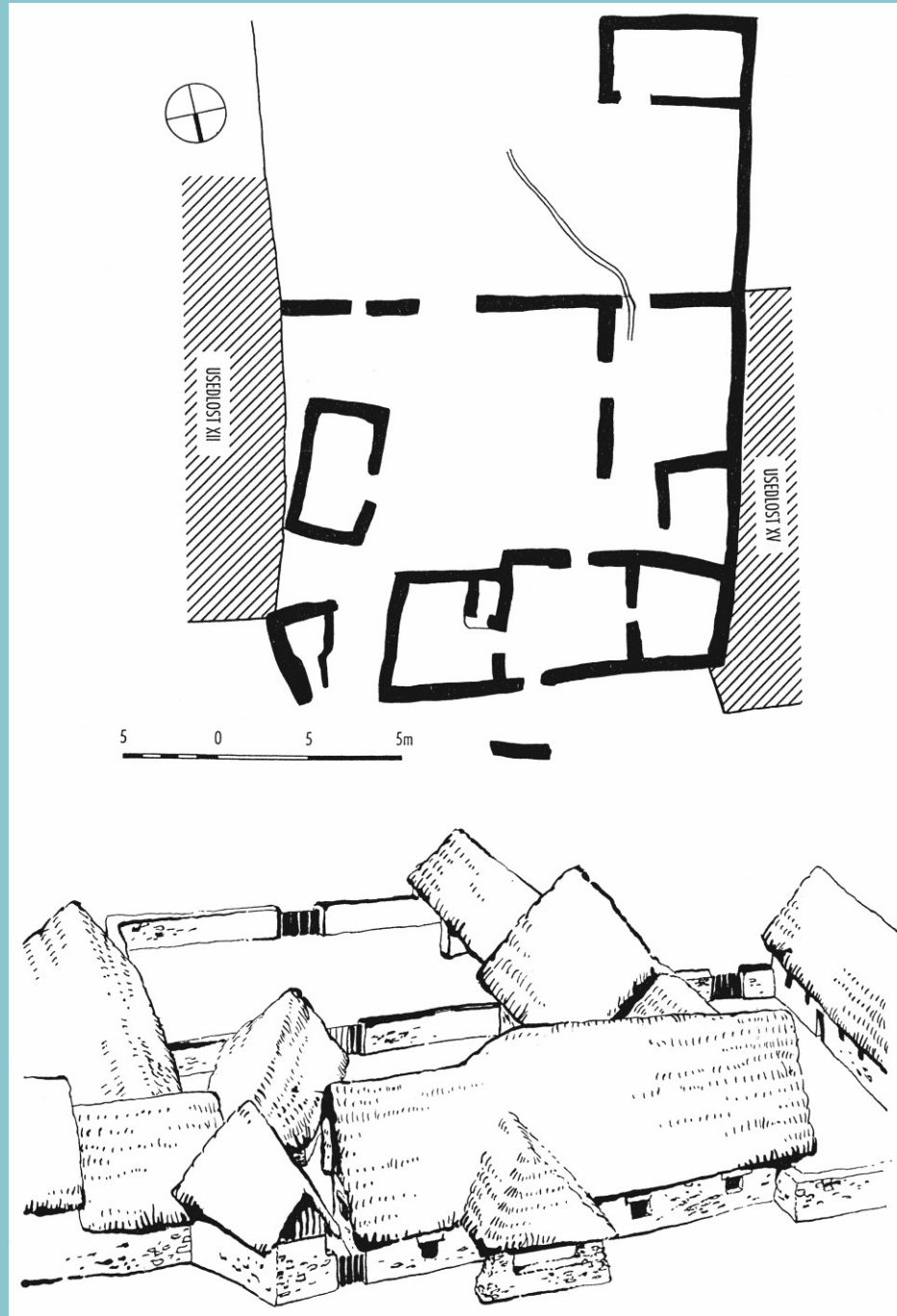




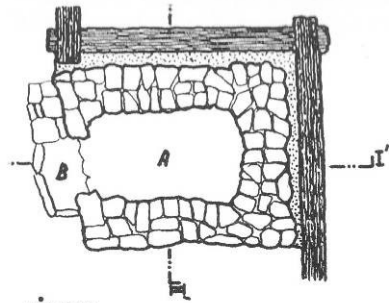















PŮDORYS




ČELNÍ POHLED

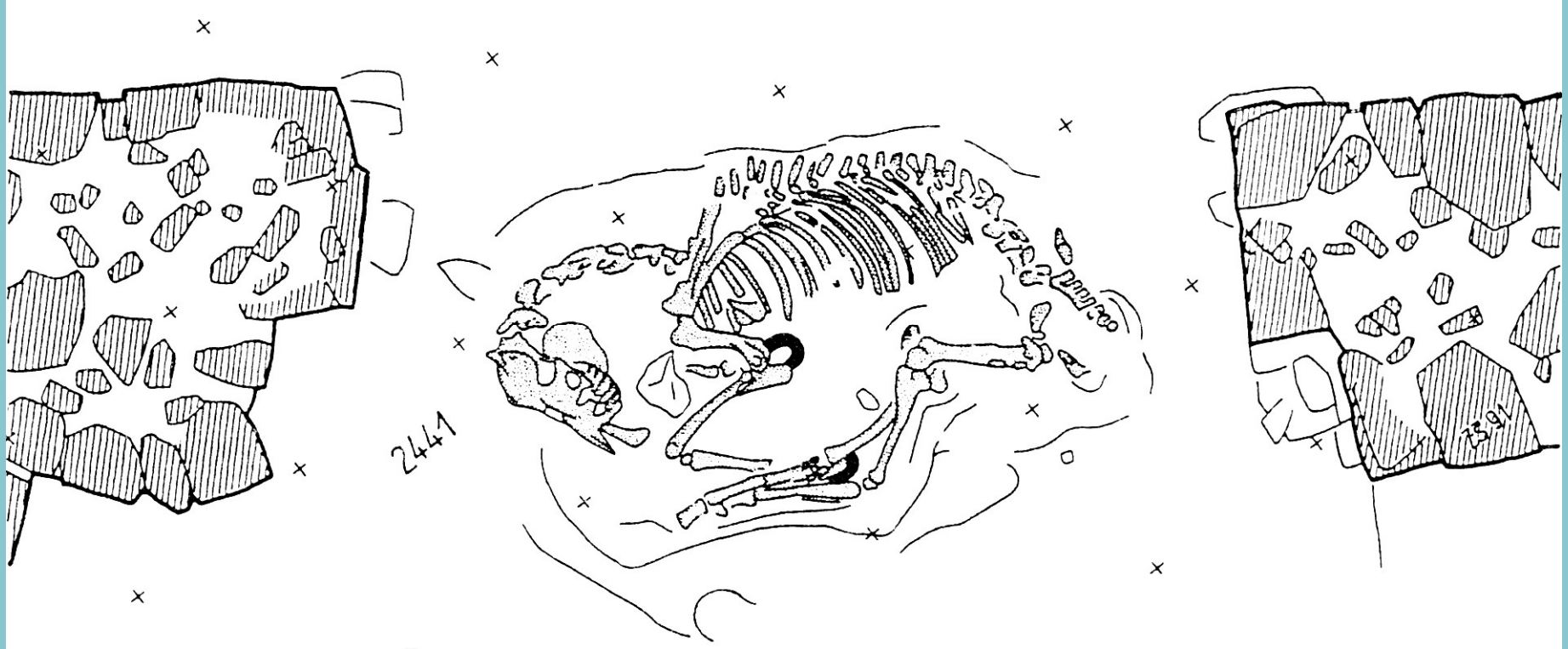


ŘEZ I-I'



ŘEZ II-II'

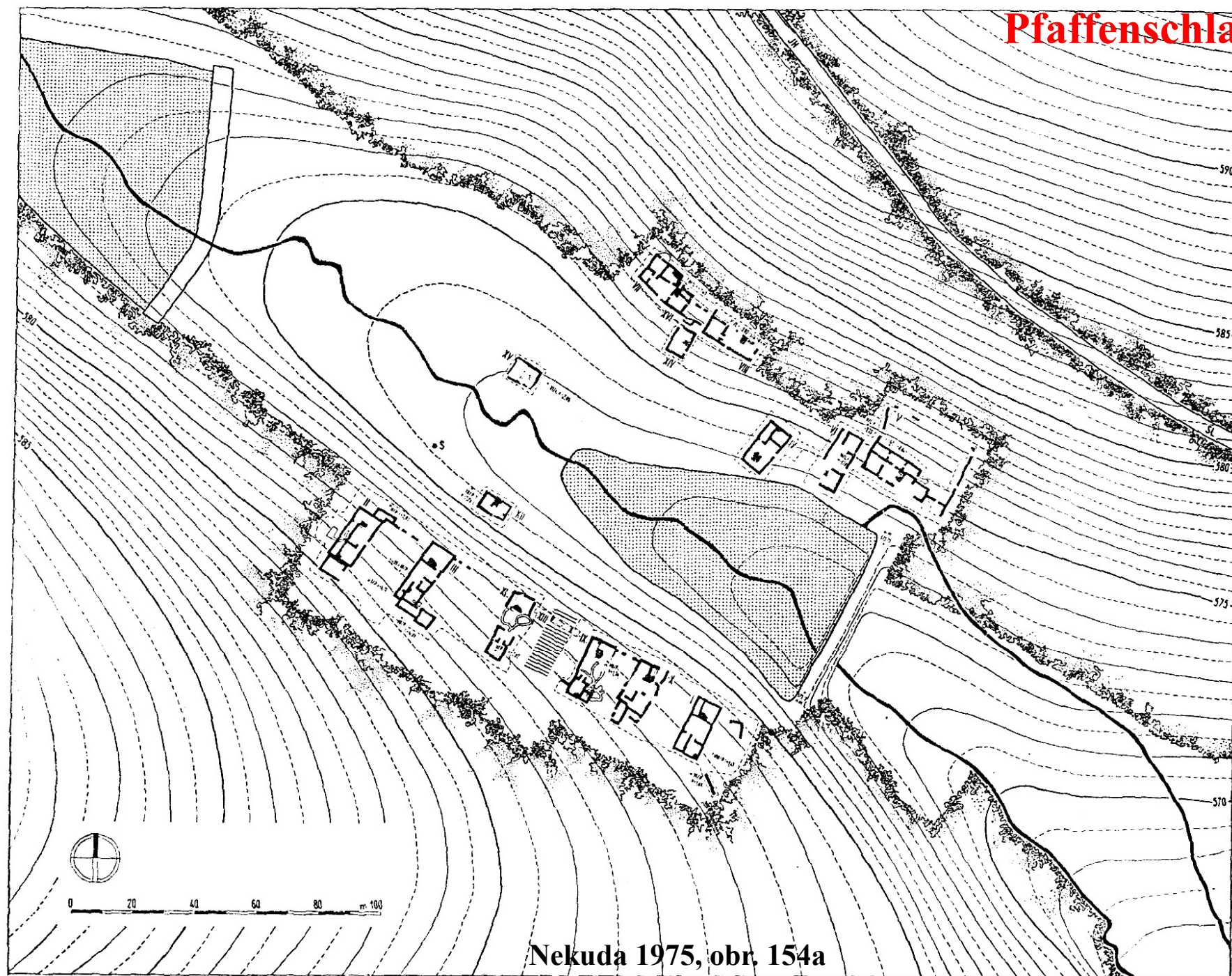




## **Pfaffenschlag**

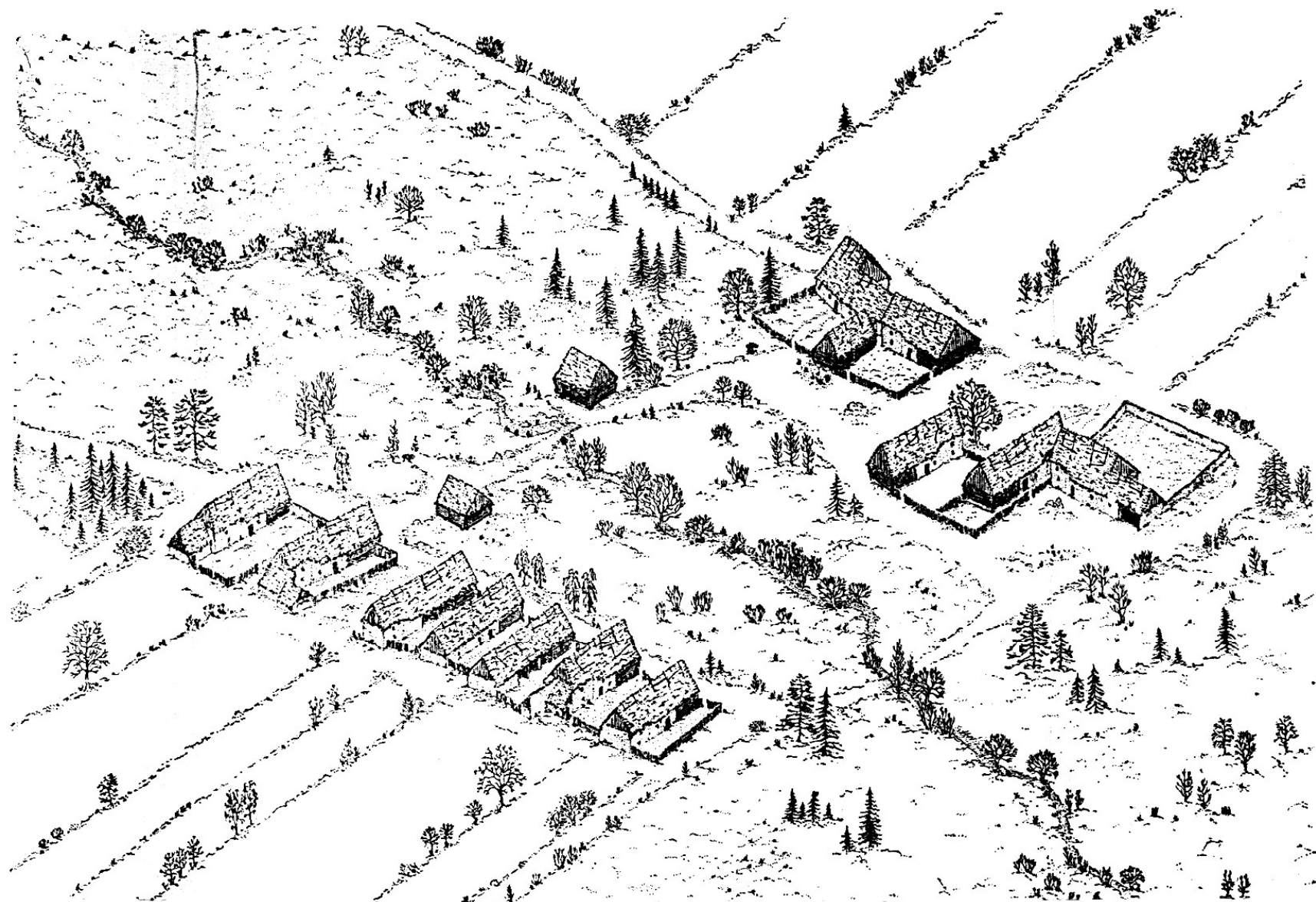
- **RS sídliště – 11.- 1 .pol. 12. stol.**
- **60—70. léta 13. stol. - lokace slavonickým farářem (viz jméno)**
- **15 usedlostí po obou stranách potoka**
- **domy 3 a 2 prostorové – síň, jizba, komora/špýchar (někdy chybí)**
  - **chlévy, sklepy, lochy, budova se žernovy – „mlýn“**
  - **doložená záhumenicová plužina**

# Pfaffenschlag



Nekuda 1975, obr. 154a

# Pfaffenschlag

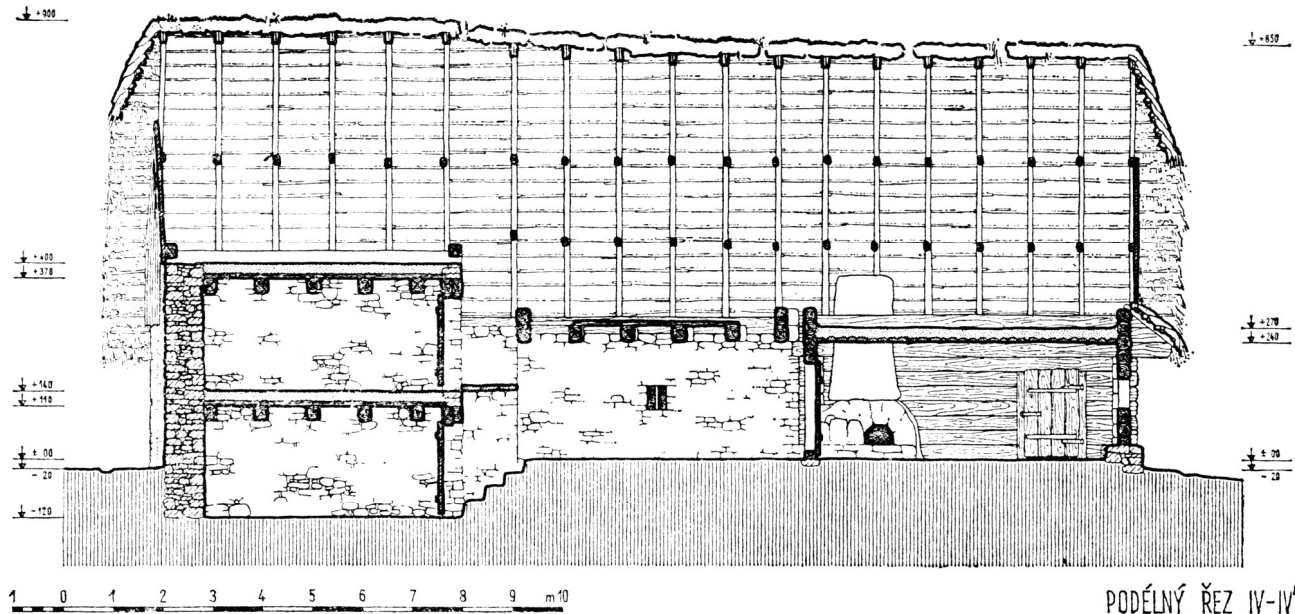


# Pfaffenschlag

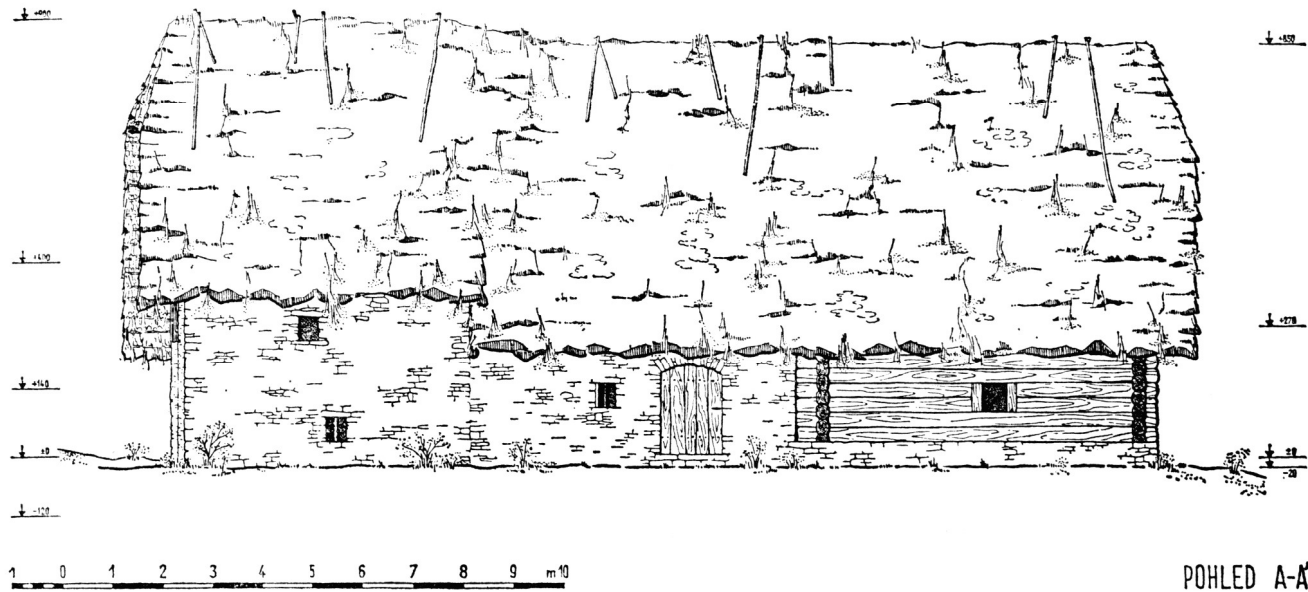




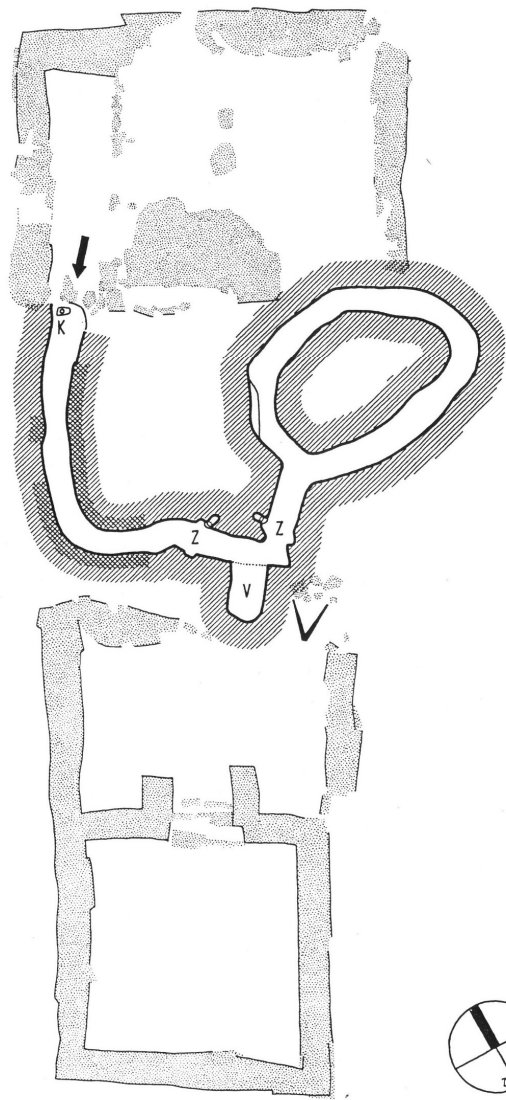




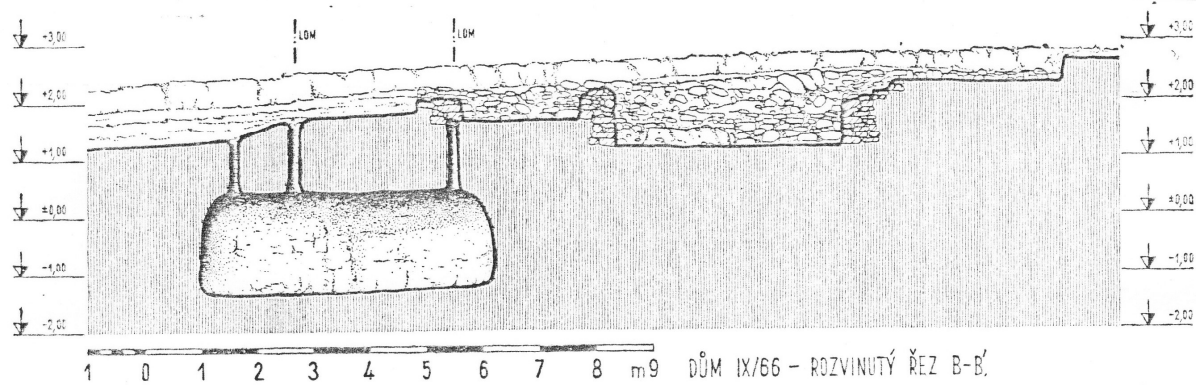
PODÉLNÝ ŘEZ IV-IV'



POHLED A-A'



- A ———
- B [diagonal hatching]
- C [cross-hatching]
- D [vertical hatching]
- E [thick black arrow]
- F [curved arrow]
- G [V-shaped symbol]



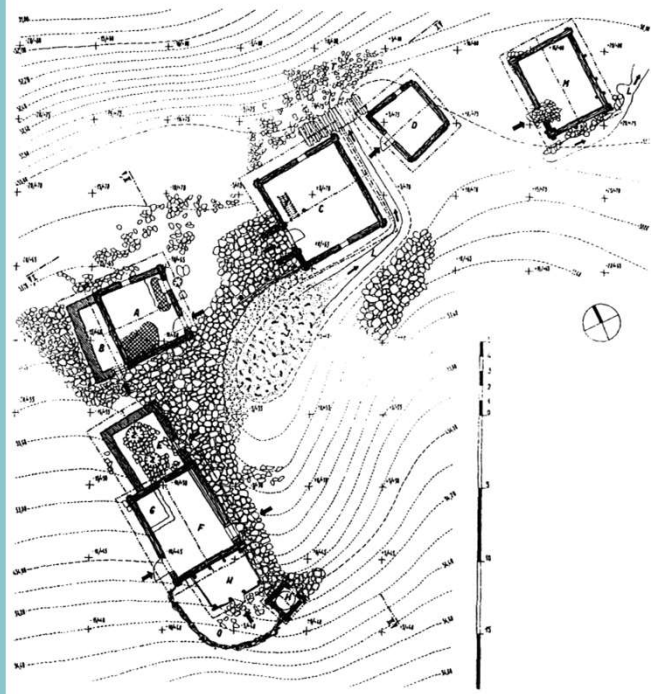
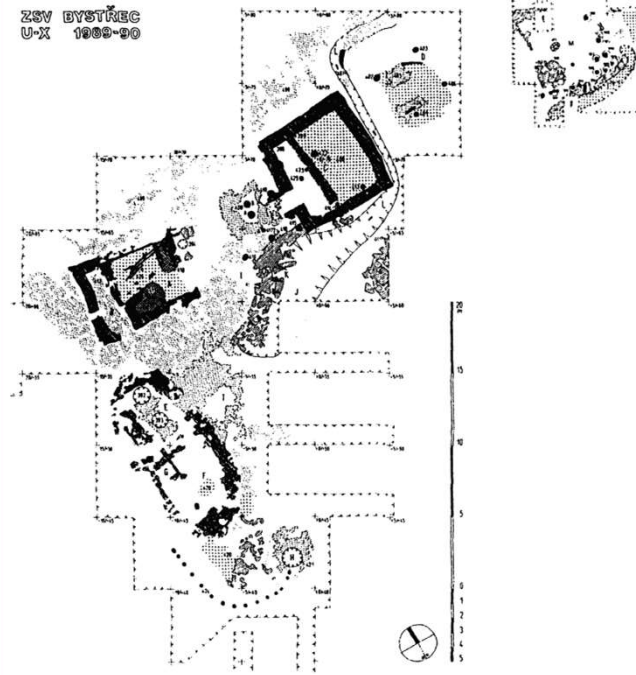
DŮM IX/66 - ROZVINUTÝ ŘEZ B-B'


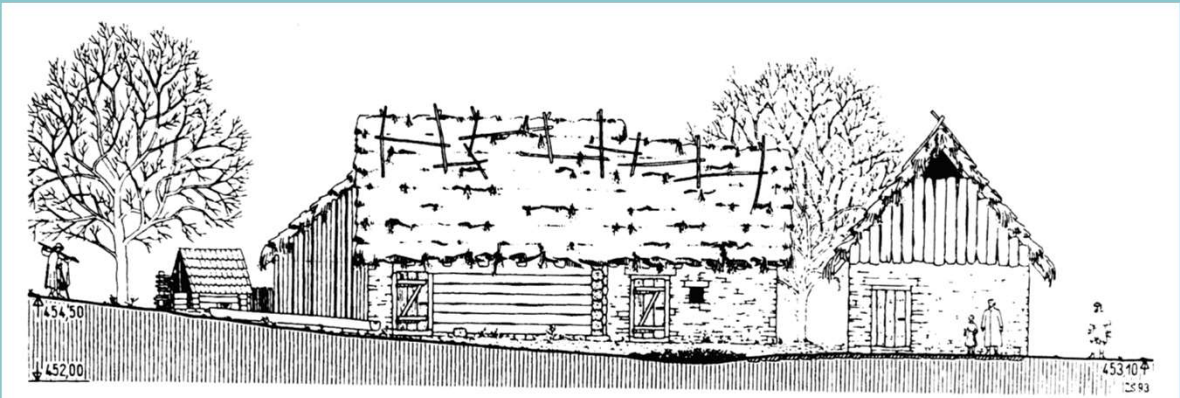
## **Bystřec („Merlinschlag“)**

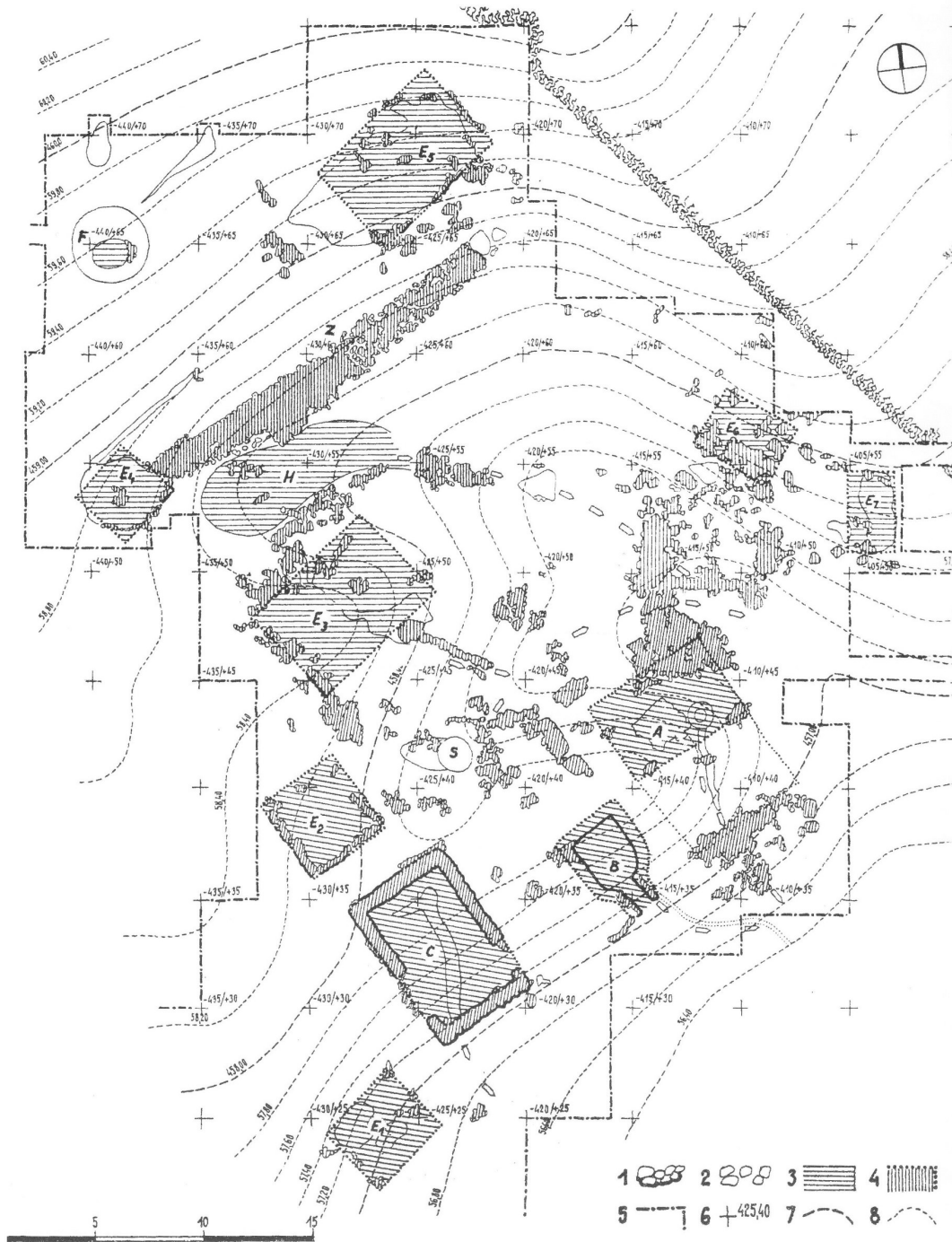
- pův. založena v pol. 13. stol. kolonisty z D. Rakouska (cca 4 rodiny)
- parcela š – cca 70 m, usedlost, pak plužina – cca 1,5 km dlouhá
- kolem 13./14. stol. – přestavba (noví obyvatelé, povodně)
- 12-15 usedlostí – plužina celkem 393 ha, 1 usedlost - cca 26 ha = 1 lán
- domy – dřevohliněné, kamenné – 3 prostorové (S, J, K)
- poč. 15. stol. – násilný zánik



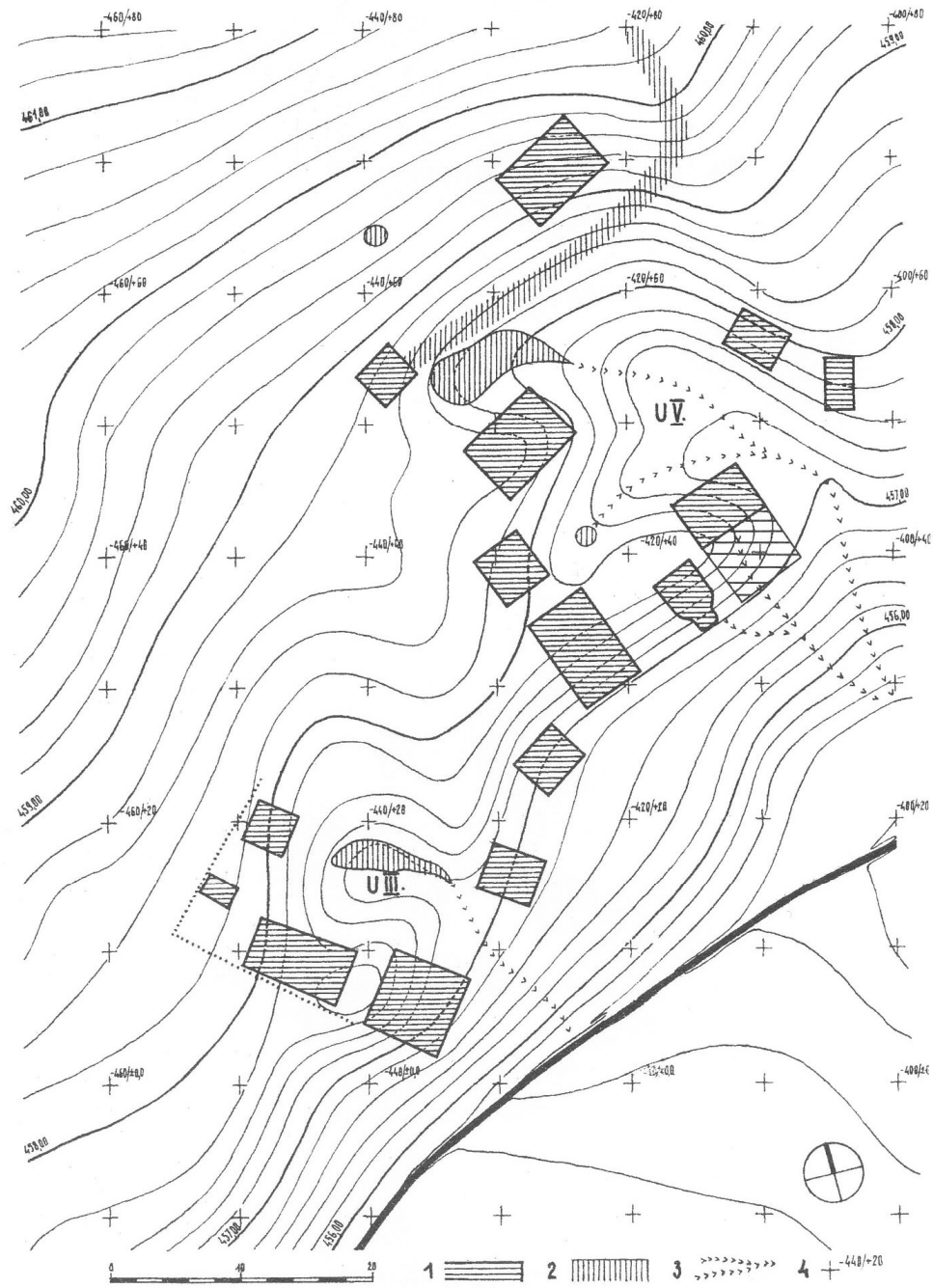
ZSV BYSTRĚC  
U-X 1888-99












# Usedlost V

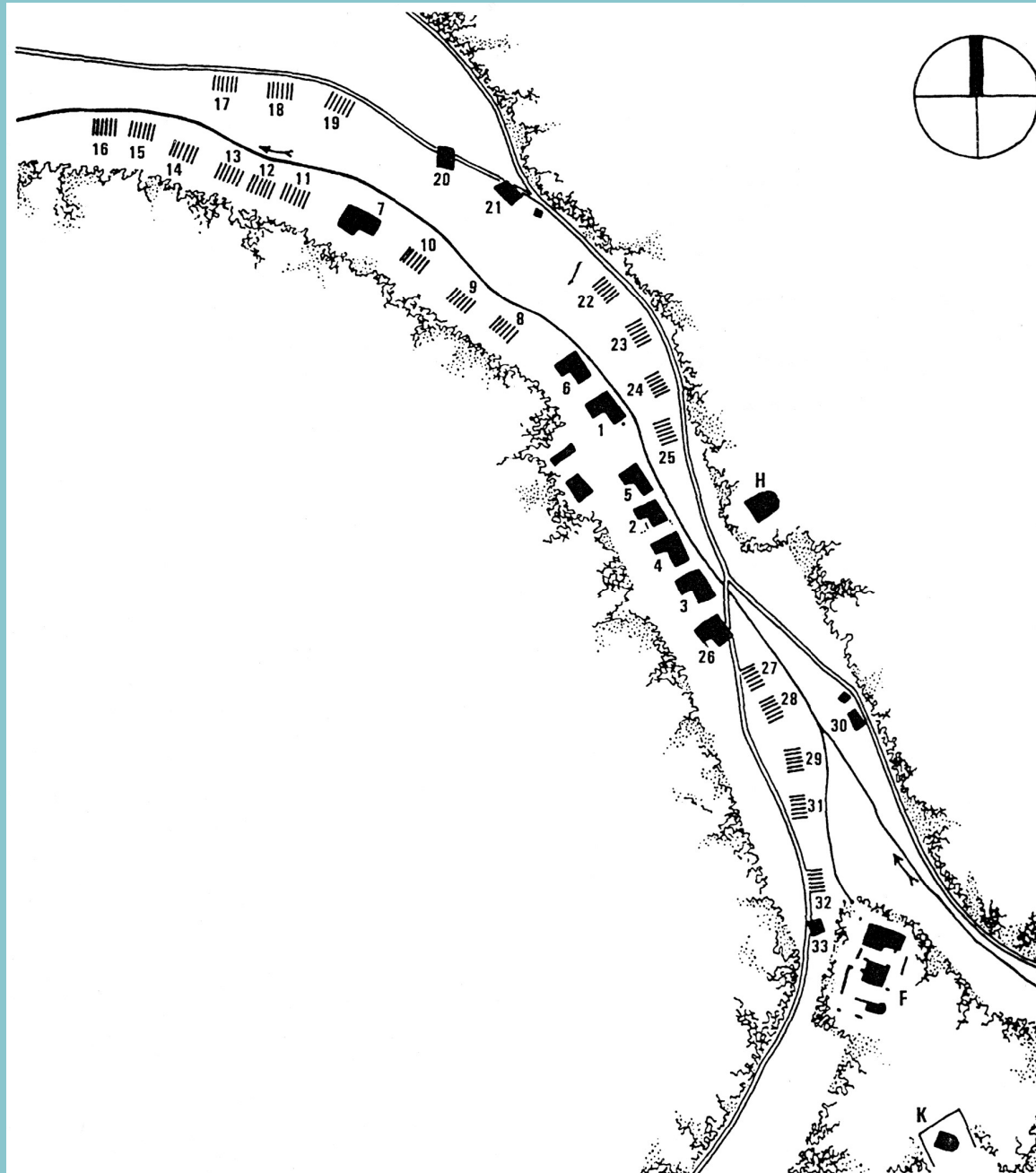
Rok výzkumu 1985–1987.

Největší areál s 10 stavbami, patrně rychta.





# Konůvky





# Svídna

